

# ОБЩАЯ ТЮРКСКАЯ ИСТОРИЯ 8

С древнейших времен до XV века

**УЧЕБНИК**



**ЛАУТН**







## Azərbaycan Respublikasının Dövlət Himni

Musiqisi *Üzeyir Hacıbəylinin,*  
sözləri *Əhməd Cavadındır.*

Azərbaycan! Azərbaycan!  
Ey qəhrəman övladın şanlı Vətəni!  
Səndən ötrü can verməyə cümlə hazırız!  
Səndən ötrü qan tökməyə cümlə qadیرiz!  
Üçrəngli bayrağınla məsud yaşa!  
Minlərlə can qurban oldu!  
Sinən hər bə meydan oldu!  
Hüququndan keçən əsgər,  
Hərə bir qəhrəman oldu!

Sən olasan gülüstan,  
Sənə hər an can qurban!  
Sənə min bir məhəbbət  
Sinəmdə tutmuş məkən!

Namusunu hifz etməyə,  
Bayrağını yüksəltməyə  
Cümlə gənclər müştəqdir!  
Şanlı Vətən! Şanlı Vətən!  
Azərbaycan! Azərbaycan!





Дархан КЫДЫРАЛИ  
Гайбулла БАБАЯРОВ

**УЧЕБНИК** по  
факультативному  
предмету

**Общая  
тюркская  
история** для 8-го класса  
общеобразовательных школ

**(С древнейших времен до XV века)**

© Международная Тюркская академия, 2019



Creative Commons Attribution-NonCommercial-ShareAlike 4.0  
International (CC BY-NC-SA 4.0)

Подробная информация, связанная с условиями лицензии, дается в  
нижеприведенном линке (на английском языке):  
<https://creativecommons.org/licenses/by-nc-sa/4.0/>

**ЛАУТІІІ**



*Настоящий учебник согласован с министерствами образования Азербайджана, Казахстана, Кыргызстана и Турции в соответствии с решением, принятым на Встрече на высшем уровне глав государств Тюркского совета.*

*Учебник подготовлен Международной Тюркской академией.*

**LAYIH**



# СОДЕРЖАНИЕ

## I РАЗДЕЛ

### ТЮРКСКИЙ МИР В КОНТЕКСТЕ МИРОВОЙ ИСТОРИИ

Предисловие .....	5
1. Место тюркских народов в мировой истории .....	8
2. Тюркские языки.....	8
3. Значение названия «тюрк» .....	12
4. География расселения тюркских народов.....	13
5. Прародина тюркских народов.....	14
6. Причины и последствия переселений (миграций) тюркских этносов.....	15
7. Древнейшие культуры Центральной Азии .....	16
8. Прототюркские племена.....	17
9. Экономика, общественная жизнь и культура саков .....	18

## II РАЗДЕЛ

### ИМПЕРИЯ ХУННОВ И ПОСЛЕДУЮЩИЕ ГОСУДАРСТВЕННЫЕ ОБРАЗОВАНИЯ

1. Империя Азиатских хуннов (гуннов).....	22
2. Государство Кангюй .....	24
3. Кушанская империя .....	25
4. Империя Европейских хуннов (гуннов) .....	27
5. Государство Юго-Западных хуннов .....	28
6. Государство Белых хуннов (Эфталитов).....	29
7. Империя Жужаней .....	30
8. Экономика и культура в эпоху империи хуннов и последующих тюркских государств.....	31

## III РАЗДЕЛ

### ТЮРКСКИЕ КАГАНАТЫ

1. Гёктюркский каганат .....	34
2. Аварский каганат .....	38
3. Хазарский каганат.....	39
4. Тюркешский каганат .....	41
5. Уйгурский каганат .....	42
6. Уйгурское государство Кочо .....	44
7. Кыргызский каганат.....	45
8. Государства кимаков и кипчаков (кыпчаков).....	47
9. Социальная, экономическая и культурная жизнь древнетюркских государств .....	50

ТАУІІІ



#### IV РАЗДЕЛ

##### ПЕРВЫЕ ТЮРКО-МУСУЛЬМАНСКИЕ ГОСУДАРСТВА

1. Власть арабов в Центральной Азии .....	54
2. Государство Карлукских ябгу .....	55
3. Государство Огузских ябгу .....	56
4. Каганат Караханидов .....	58
5. Государство Саджидов (Саджогуллары).....	64
6. Волжская Булгария.....	65
7. Государство Газневидов .....	66
8. Государство Великих Сельджуков .....	68
9. Государство Ильденизидов (Эльденизов).....	73
10. Государство Хорезмшахов.....	75
11. Социальная, экономическая и культурная жизнь в первых тюрко-мусульманских государствах .....	77

#### V РАЗДЕЛ

##### ТЮРКО-МОНГОЛЬСКИЕ ГОСУДАРСТВА

1. Монгольская империя.....	84
2. Золотая Орда.....	86
3. Чагатайское государство .....	89
4. Государство Могулистан .....	91
5. Государство Ильханидов (Хулагуидов).....	92
6. Государство Хубилай-хана .....	93
7. Социальная, экономическая и культурная жизнь в тюрко-монгольских государствах .....	95

#### VI РАЗДЕЛ

##### ТЮРКСКИЙ МИР (XIII–XV вв.)

1. Династия тюрков-мамлюков в Индии.....	100
2. Государство тюрских мамлюков в Египте .....	102
3. Османская империя.....	104
4. Государство Тимуридов.....	113
5. Государство Каракоюнлу.....	122
6. Государство Аккоюнлу .....	124

#### VII РАЗДЕЛ

##### ОБЩЕЕ ДУХОВНОЕ И КУЛЬТУРНОЕ НАСЛЕДИЕ ТЮРКСКОГО МИРА

1. Общие эпосы тюркских народов .....	128
2. Общие духовные ценности тюркских народов.....	132
3. Общая материальная культура тюркских народов.....	141
4. Общие национальные игры тюркских народов .....	143
СЛОВАРЬ.....	148
ИСПОЛЬЗОВАННАЯ ЛИТЕРАТУРА .....	157



## ПРЕДИСЛОВИЕ

**Т**юркский мир – это большая историческая общность, создавшая уникальную степную цивилизацию и развитую городскую культуру, тем самым оставив неизгладимый след в истории человечества. Тюрки –могущественный народ, с древних времен населявший евразийское пространство, и создавший великие империи и могучие государства.

С обретением независимости тюркскими государствами в 1991 году, на пространстве Тюркского мира стали стремительно укрепляться культурные, политические и экономические связи. Соответственно, возникла объективная потребность в совместной работе по укреплению сотрудничества между тюркскими странами и его дальнейшему развитию на прочной основе. Одним из главных вопросов стала подготовка учебника «Общая тюркская история» и его преподавание в учебных заведениях Тюркского мира.

В рамках решений, принятых на встрече глав тюркских государств в Анкаре 30 октября 1992 года, было решено написание с этой целью книги – учебника. В 1994–1995 гг. историки братских тюркских государств начали работу над проектом издания «Текстов по общей истории».

На II Встрече на высшем уровне Тюркского совета в столице Кыргызстана г. Бишкеке 23 августа 2012 года, на котором встретились главы государств-членов Тюркского совета (Азербайджана, Казахстана, Кыргызстана и Турции), ими было одобрено совместное решение о преподавании предмета «Общая тюркская история» в общеобразовательных школах. Указанное решение было утверждено на высших встречах Тюркского совета в г. Габале (Азербайджан) 16 августа 2013 года и в г. Бодруме (Турция) 5 июня 2014 года.

В 2014 году решением Тюркского совета задача по написанию учебника «Общая тюркская история» была возложена на Международную Тюркскую академию, где была создана рабочая группа из специалистов – представителей тюркских государств.

Цель преподавания общей тюркской истории как предмета состоит в том, чтобы сформировать у подрастающего поколения представление об общности прошлого, единстве языка и культуры у тюркских народов и таким образом воспитать чувство единства и взаимоуважения в Тюркском мире. В учебнике охвачена тюркская история с древнейшего периода по XV век, с акцентом на историю тюркских государств и династий.

Учебник «Общая тюркская история», подготовленный Международной Тюркской академией, рекомендуется для преподавания данного предмета учащимся 8-го класса средней школы. Учебник был подготовлен в соответствии с государственными стандартами среднего образования, представлен министрам образования стран-членов Тюркского совета, прошел экспертизу и был одобрен заинтересованными сторонами.

В связи с этим мы выражаем благодарность министерствам образования стран-членов Тюркского совета, членам экспертных групп, Тюркскому совету и Первому Генеральному секретарю Тюркского совета, послу Халилю Акынды.

# КАРТА ТЮРКСКОГО МИРА

УСЛОВНЫЕ ОБОЗНАЧЕНИЯ

- ГОСУДАРСТВЕННЫЕ ГРАНИЦЫ
- НЕЗАВИСИМЫЕ ТЮРКСКИЕ ГОСУДАРСТВА
- АВТОНОМНЫЕ РЕСПУБЛИКИ И РЕГИОНЫ
- ТЕРРИТОРИИ, НАСЕЛЕННЫЕ ТЮРКАМИ





# I

РАЗДЕЛ

## ТЮРКСКИЙ МИР В КОНТЕКСТЕ МИРОВОЙ ИСТОРИИ

### ОСНОВНЫЕ ТЕМЫ

- География расселения тюркских народов
- Тюркские языки
- Древние культуры Центральной Азии
- Прародина тюркских народов
- Древние тюркские народы

**LAYIH**



## 1. МЕСТО ТЮРКСКИХ НАРОДОВ В МИРОВОЙ ИСТОРИИ

При взгляде на историю тюрков в общем контексте мировой истории становится ясно, что тюркские этносы, которых насчитывается более 30-и, всегда составляли и составляют заметную часть населения Азии и Европы. Прежде всего, известно, что тюркские народы широко расселились в обширном Евразийском регионе, в котором два континента соединяются и переходят один в другой, и оставили свой яркий след в этом регионе, а также в сопредельных с ним странах. На протяжении около трёх тысячелетий своей истории тюрки создали десятки различных государств, объединявших народы, говорящие на многих языках, и играли роль передатчиков культуры между Азией, Европой и Африкой. Эту миссию осуществляли, прежде всего, торговцы и представители других общественных групп, которые под надёжной защитой тюркских династий перевозили свои товары и, вместе с ними, также культурные ценности от Китая и Индии до Восточной Европы и от Дальнего до Ближнего Востока. Помимо этого, очевидно также, что тюрки неизбежно несли с собой культурные трансформации, перемещаясь из конца в конец Евразии, овладевая новыми землями и создавая там свои государства.

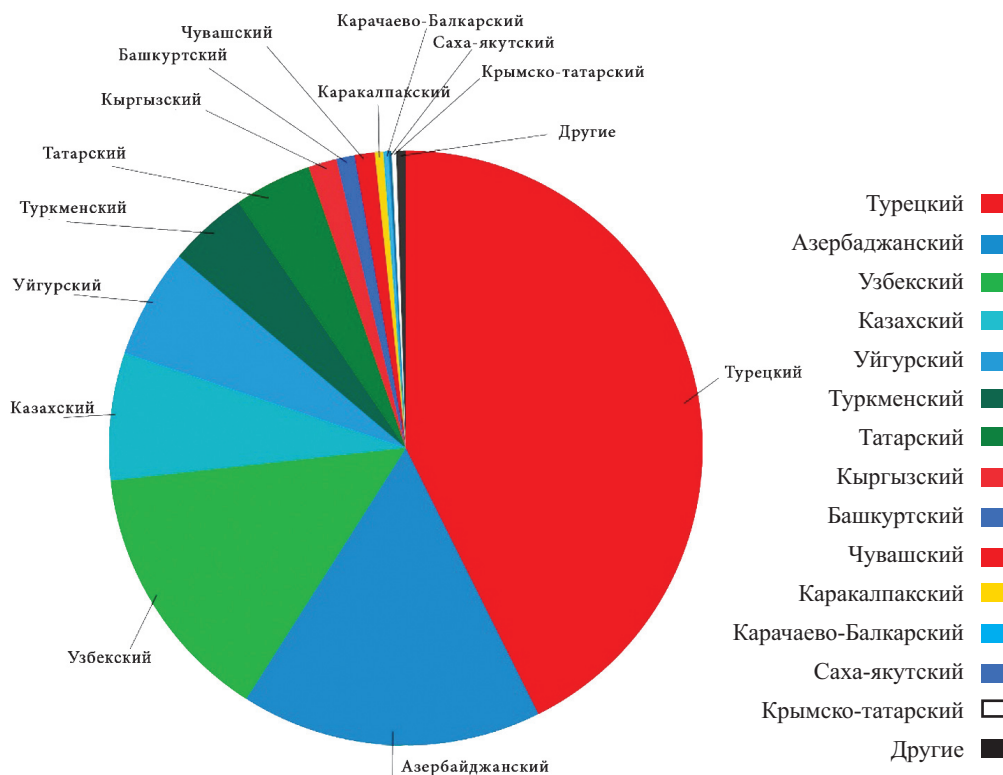
Тюркские народы издавна участвовали в культурном обмене и взаимодействии с окружавшими их соседними этносами – такими как монголы, китайцы, индийцы, иранские и кавказские народы, греки, славяне и германцы, финно-угры и древние народы Сибири.

## 2. ТЮРКСКИЕ ЯЗЫКИ

На тюркских языках и диалектах, распространенных на огромной территории, в качестве родного языка говорят около 180 млн. человек, а с учетом людей, использующих тюркские языки в качестве второго языка, число их носителей составляет около 250 млн. человек.

Количество тюркских языков и диалектов на сегодня составляет свыше 30-и. Они представлены как живыми современными языками, так и мёртвыми, на которых сегодня уже не говорят. Самым большим числом говорящих обладает турецкий язык, за ним следуют азербайджанский, узбекский, казахский, уйгурский, туркменский, татарский и кыргызский языки.





*Статистический график распространения тюркских языков*

## ГЕОГРАФИЯ РАСПРОСТРАНЕНИЯ ТЮРКСКИХ ЯЗЫКОВ

Тюркские языки распространены с востока на запад – от Дальнего Востока, Западного Китая и Сибири до Восточной Европы, Малой Азии (Анатолия), с севера на юг – от Урало-Поволжья и Юго-Западной Сибири до Восточного Туркестана, Северного Афганистана, Северного Ирана и Кавказа.

Тюркские языки делятся на три основные группы: кипчакские, огузские и карлукские языки. Наряду с этим, существуют также тюркские диалекты Северо-Восточной Сибири и Южной Сибири, относительно малочисленные по количеству говорящих, а также языки огузской (чувашской) группы, от которых был образован современный чувашский язык.

Особенность некоторых подгрупп кипчакских языков состоит в том, что древнетюркский звук й- в начале слова превратился в ж-, согласный -э в конце слов – в -у. Например, древнетюркское йюрек («сердце») произносится как *жүрек*, *таг* («гора») как *тау*.

В огузских языках звуки к- и т- в начале слова превращаются в г- и д, – например, древнетюркское *кел-* («приходить») – превращается в *гел-*, *тиш* («зуб») – произносится как *диш*.

В карлукских языках такие древнетюркские звуки не меняются, но слова испытывают другие фонетические изменения – например, некоторые согласные звуки удваиваются: древнетюркское *йети* («семь») превращается в *йетти*, слово *қатығ* («твёрдый») звучит как *қаттық* и т.д.

Тюркские языки Южной Сибири в целом близки к перечисленным трём группам, но в них многие слова сохраняют архаичную форму – например, в тувинском языке – *адак*, в якутском – *атах*, а не *айак*, как в большинстве тюркских языков (в значении «нога; конец»). Только в халаджском языке это слово звучит как *хадак*.

Чувашский язык, единственный живой представитель огузской группы, считается наследником древнебулгарского языка, во многом непохожего на большинство других тюркских языков. Одна из его особенностей состоит в том, что слова, которые в других тюркских языках заканчиваются на -з, в чувашском кончаются на -р, например: древнетюркское *токуз* («девять») в чувашском – *«тахар»*, древнетюркское *кыз* («девушка») в чувашском – *«хыр»*.

Ещё одним языком, далеко отошедшим от других родственных тюркских языков, является якутский (*саха*) язык, на котором говорят на северо-востоке Сибири. В этом языке древнетюркский согласный звук й- в начале слова, как правило, превращается в с-, например, древнетюркское *йыл* («год») в якутском звучит как *«сыл»*.



### Периоды развития тюркских языков

Прототюркский язык – предок всех современных тюркских языков (до нашей эры – IV век н.э.)

Древнетюркские языки: орхонско-гётюркский, древнеуйгурский (V–IX вв.).

Средневековый период: караханидский, чагатайский (X–XV вв.).

### Классификация современных тюркских языков

Кипчакская группа (северо-западные тюркские языки)

Западные: крымско-татарский, кумыкский, карачаево-балкарский, караимский

Северные: татарский, башкирский

Южные: казахский, киргизский, каракалпакский, ногайский

Огузская группа (юго-западные тюркские языки):

Западные: турецкий, азербайджанский, гагаузский

Восточные: туркменский, хорасано-тюркский

Карлукская группа (юго-восточные тюркские языки):

Западные: узбекский;

Восточные: уйгурский.

Северо-сибирская группа:

якутский, долганский

Южно-сибирская группа:

хакасский, шорский, алтайский, тувинский, тофаларский, чулымский

Архунская группа:

халаджский

Огузская группа (или древнебулгарские языки):

чувашский

ТАУІІН

### 3. ЗНАЧЕНИЕ НАЗВАНИЯ «ТЮРК»

Сегодня существует около 30-и тюркских этносов, живущих в таких государствах, как Азербайджан, Казахстан, Кыргызстан, Туркменистан, Турция, Узбекистан, а также в ряде автономных республик и разных стран. В прошлом

*Учёные провели много исследований, стараясь выяснить значение слова «тюрк». Это название использовалось в древнеуйгурских текстах в значении «сила, мощь», в произведении «Дивани лугат ат-Тюрк» Махмуда Кашигари – в значении «зрелость», в древнекитайских источниках оно упоминается в форме «ту-цзюе», в значении «шлем».*

*Учёные считают, что имя «тюрк» (первоначально «төрүк») имело также значение «владелец почётно́го места (закона, государства), имеющий право решающего слова».*

предки этих народов назывались различными именами – такими как саки (скифы), хунны (гунны), туры. Несмотря на это, на протяжении большей части своей трехтысячелетней истории тюркские народы назывались общим именем – «тюрки».

В китайских источниках встречается название народа «Ти» (старое прочтение – «Тиек»), которое, вероятно, означает «тюрк». Это племя кочевников, которое проживало в широких степях на северо-западе от Китая, упоминается в китайских источниках в период как до н.э., так и в первые века н.э. как «Тинг-линг» или «Те-ле», причем о них говорится как о предках «Ту-цзюе», т.е. тюрков. Согласно другой гипотезе, слово «тюрк» происходит от названия страны кочевников Туран и воинственных племён туров, о которых говорится в источниках,

написанных на древнеиранских языках, особенно в «Авесте» – священной книге зороастрийцев.

В настоящее время общепризнано, что название «тюрк» впервые чётко и ясно упоминается в китайских источниках, относящихся к раннему средневековью. В дальнейшем, начиная с VII–VIII веков н.э., тибетцы, индийцы, византийцы, иранцы и арабы говорят о народах, говорящих на тюркских языках и живущих племенными общинами, в целом как о тюрках. Это значит, что название «тюрк» было общим и объединяющим для населения большого пространства – от северо-западного Китая до северного Причерноморья, которое делилось на племена и роды, имевшие каждый своё название.

Названия «Туркестан» и «Туркия» впервые начали использоваться в VI веке н.э. как этнополитические и географические термины, обозначавшие Центральную Азию и её окрестности. В более поздний период название «Туркестан» стали использовать для наименования стран, расположенных к востоку от реки Волги и Каспийского моря, особенно Центральной Азии. Что касается названия «Туркия», то оно, по мере расширения сферы влияния тюркских племён, стало использоваться в IX–X веках для обозначения региона, протяжённого от Волги до Восточной Европы (в частности, до Венгрии), а с XI века – Анатолии (Малой Азии).



#### 4. ГЕОГРАФИЯ РАССЕЛЕНИЯ ТЮРКСКИХ НАРОДОВ

На сегодняшний день тюркские народы живут в 6-и независимых государствах:

1. Азербайджан
2. Казахстан
3. Кыргызстан
4. Туркменистан
5. Турция
6. Узбекистан

Помимо этого, тюркские народы являются основным или титульным населением перечисленных ниже автономных республик и регионов:

I. В составе Российской Федерации:

1. Республика Алтай
2. Республика Башкортостан
3. Республика Дагестан
4. Республика Кабардино-Балкария
5. Республика Карачаево-Черкесия
6. Республика Саха (Якутия)
7. Республика Татарстан
8. Республика Тыва
9. Республика Хакасия
10. Республика Чувашия

II. В составе Китайской Народной Республики:

Синьцзян-Уйгурский Автономный Район

III. В составе Республики Молдова:

Республика Гагауз Ери

IV. В составе Республики Узбекистан:

Республика Каракалпакстан

Помимо этого, тюркское население в значительном количестве проживает также в других регионах Китая, в Иране, Ираке, Сирии и на Балканах.

Основные историко-географические регионы проживания тюркских народов:

- 1) Центральная Азия; 2) Сибирь; 3) Урало-Поволжье;
- 4) Кавказ; 5) Северное Причерноморье; 6) Ближний Восток;
- 7) Турция и Северный Кипр; 8) Балканы; 9) Северный Афганистан.

Карта расселения тюркских народов



## 5. ПРАРОДИНА ТЮРКСКИХ НАРОДОВ

Одним из регионов, являющихся прародиной древних тюрков, является Центральная Азия и сопредельные с ней регионы. Центральная Азия простирается от Хинганских гор (Восточная Монголия) на востоке до Каспийского моря и Итиля (Волги) на западе, и от Гиндукуша (Афганистан, Пакистан) и Каракорумских гор (южная часть Восточного Туркестана) на юге до Сибири на севере.

Основными регионами проживания ранних тюрков считаются Южная Сибирь, Монголия, Ордос (север Китая), северные предгорья Тенгри-тага (Тянь-Шаня), Семиречье (Кыргызстан, юго-восток Казахстана), бассейн Сырдарьи, район Аральского моря, а также бассейны Волги и Яика (Урала), в том числе некоторые регионы, прилегающие к Кавказу и озеру Урмия.

Центральная Азия и ее окрестности – это регион широких степей и пустынь, гор и тайги. Основные горные массивы этого региона – Алтай, Саяны, Отюкенские горы, Тенгри-таг, Уральские горы.



В регионе протекают такие большие реки, как Енисей, Орхон, Селенга, Иртыш, Или, Талас, Чу, Сырдарья (Сейхун), Амударья (Джейхун), Волга (Итиль), Урал (Яик, Жайык).

В Центральной Азии и её окрестностях господствует континентальный климат, лето бывает жаркое и сухое, а зимние месяцы – холодные. Однако здесь имеются долины с очень умеренным климатом, благоприятным для скотоводства.

## 6. ПРИЧИНЫ И ПОСЛЕДСТВИЯ ПЕРЕСЕЛЕНИЙ (МИГРАЦИЙ) ТЮРКСКИХ ЭТНОСОВ

На протяжении своей истории тюркские этносы по различным причинам нередко бывали вынуждены оставлять свои земли и мигрировать в другие регионы. Когда возникала угроза для их свободы и независимости, тюрки предпочитали переселиться на другие земли, чем подчиниться власти чужаков. В результате ряд тюркских племён со временем расселился, помимо Азии, также на Европейском и Африканском континентах. Существование тюркских этносов в различных географических ареалах, как в прошлом, так и в настоящее время, связано с этими историческими фактами.

Первые переселения тюрков с древней прародины начались в XV веке до н.э.





## 7. ДРЕВНЕЙШИЕ КУЛЬТУРЫ ЦЕНТРАЛЬНОЙ АЗИИ

В Центральной Азии, на одной из самых древних прародин тюрков, находятся древние культурные регионы, которые считаются связанными с тюркскими народами. Это, в частности, Анауская, Афанасьевская и Андроновская культуры.

**Анауская культура.** В IV тыс. до н.э. на юго-западе Центральной Азии, в Северном Хорасане (на территории современного Туркменистана) существовала оседлая земледельческая культура. Археологические раскопки древнего поселения Анау, проведённые недалеко от города Ашгабада, показали, что эти люди вручную рыли оросительные каналы, а также занимались сельским хозяйством.

**Афанасьевская культура** – одна из культур эпохи бронзы, сформировавшаяся в степях на северо-западе от Алтая и Саян. В результате археологических исследований выяснилось, что племена этой культуры занимались коллективной охотой, скотоводством, изготовлением изделий из камня и бронзы. Археологические находки показывают, что представители этой культуры одомашнили лошадей, крупный рогатый скот и верблюдов, умели обрабатывать бронзу, являлись племенами охотников и воинов.

**Андроновская культура** сформировалась на обширной территории от гор Алтая и Тенгри-тага, Южной Сибири до северо-восточного побережья Каспия. В этой культуре, наряду с бронзовыми изделиями, встречаются изделия из меди, серебра и золота. Представители этой культуры, украшавшие изделия изображениями животных, одомашнили лошадь.

Археологические исследования, проводившиеся на Алтае, который принято считать одной из прародин тюрков, показали, что в этих культурах, в особенности во второй, сформировался антропологический тип человека, характерный для тюркских народов. Известно, что воинственные кочевые племена этой культуры в конце 1700-х гг. до н.э. начали массово расселяться на территории между Алтаем и Тенгри-тагом. Таким образом они сформировали фундамент культуры Центральной Азии.

## 8. ПРОТОТЮРКСКИЕ ПЛЕМЕНА

Предками прототюрков считаются кочевники северной и северо-восточной части Центральной Азии. В середине I тыс. до н.э. на территории, простиравшейся от Алтайских гор до северного побережья Черного моря, возникло первое политическое объединение, т.е. протогосударство – объединение саков или скифов (искитов).

### САКСКИЙ ПЛЕМЕННЫЙ СОЮЗ

Это политическое объединение, известное в восточных источниках как Сакский, а в западных – как Скифский союз, было первым военно-политическим объединением народов Центральной Азии и сопредельных регионов. Известно, что в зависимости от географических особенностей области своего проживания, саки вели оседлый либо кочевой образ жизни, поддерживая свою культуру и политическую систему на широком пространстве от озера Байкал до берегов реки Дунай на протяжении длинного исторического периода с VII по II век до н.э. Саки вели в основном кочевой образ жизни и занимались животноводством, жили они в шатрах, установленных на телегах. При этом в благоприятных районах, таких как Крым и побережье Азовского моря, они занимались сельским хозяйством и торговлей.

Сведения о жизни саков мы получаем из источников, оставшихся от таких древних государств, соседствовавших либо взаимодействовавших с саками, как ахеменидская Персия,

Восточно-Римская империя (Византия), Ханьская империя (Китай). В результате своего переднеазиатского похода саки дошли до Малой Азии. Известно об их борьбе с Ираном (походы персидских царей Кира и Дария). О саках говорится и в связи с персидским походом Александра Македонского. Упоминается также их знаменитая царица Томрис.

Сакского правителя, совершившего поход в Переднюю Азию, греческий историк Геродот называет именем Мидиас, в «Шах-наме» Фирдоуси он упоминается как Афрасиаб, а в тюркских легендах – как Алп Эр Тонга. В китайских источниках саки упоминаются под именем «Саи».

В древнеперсидских источниках упоминается, что саки делились на три большие группы: саки-хаомаварга («саки, варящие хаому (дурманящий напиток)»), саки-тиграхауды («саки в остроконечных шапках») и саки-парадарайя («саки за рекой (Сырдарьей)»).

Массагеты, которые считаются частью сакских племен, упоминаются в древнегреческих и древнеперсидских источниках. Эти племена жили между Аральским морем и Каспием, на Северном Кавказе и в Азербайджане.

Можно сказать, что по своему образу жизни саки были одними из первых представителей того

этнокультурного типа, который был характерен для тюркских и центральноазиатских этносов доисламского периода. Это проявляется в их одежде, обработке металлов, в особенности же, в конском снаряжении и в других элементах культуры.

## 9. ЭКОНОМИКА, ОБЩЕСТВЕННАЯ ЖИЗНЬ И КУЛЬТУРА САКОВ

Большинство сакских земель относились к степному ареалу. На просторных пастбищных угодьях они разводили домашних животных – лошадей, коров, овец и верблюдов. Эти животные были основным источником средств к существованию. Их мясо и молоко составляли основу пищевых продуктов у саксов, а из шерсти и кожи они изготавливали одежду. Лошадей использовали в качестве транспортного средства, а из молока изготавливали кумыс\*. Помимо этого, саки выращивали пшеницу, ячмень, просо и другие продукты сельского хозяйства как для себя, так и для скота.

Основная часть маршрута Великого Шелкового пути проходила в прошлом по сакской территории, что способствовало расширению международной торговли в обширном регионе.

\**Кумыс* – напиток, изготавливаемый из кобыльего молока



Из Китая, Индии, Ирана и Римской империи в страну саков привозили различные сельскохозяйственные продукты, предметы украшения; со своей стороны, саки продавали в эти страны лошадей и овец. Помимо этого, саки Алтая и Сибири охотились на пушных зверей – выдру и белок, и продавали их мех в другие страны.

Несмотря на то, что они говорили на разных языках, эти кочевники были носителями единой культуры и системы верований. Различные археологические находки, извлеченные из курганов на территориях Сибири, Монголии, Алтая, Центральной Азии, Северного Кавказа и Восточной Европы, подтверждают единство источника сакского искусства. Оружие, одежда, предметы домашнего обихода и украшения с изображениями таких животных, как олень, лошадь, баран, лев, широко известны как произведения «скифского искусства» или «скифского животного стиля».



*Ковер из Папырыка  
с изображением  
в «Зверином стиле»  
саков*

В результате археологических раскопок, проведенных в Казахстане и в Западной Сибири, были найдены ценные предметы материальной культуры саков. Они показывают, на каком высоком уровне развития находилась их культура. Например, возле г. Алматы (Казахстан) на территории Иссыкского кургана были обнаружены различные изделия из золота, а также серебряная чаша с надписью на «неизвестном письме» (которое пока не расшифровано), внешне напоминающем письменность гектирков. Кроме того, в Казахстане обнаружены захоронения знатных особ с золотой одеждой, принадлежащих к эпохе саков.



*Иссыкская надпись*



*«Золотой человек».  
V–IV века до н.э.  
Иссыкский курган (Казахстан)*

Во время военного похода Дарий получил послание от скифов, которое содержало следующие предметы: птицу, мышь, лягушку и стрелы. Царь посчитал, что скифы принесли ему в знак покорности свою землю (мышь), воду (лягушка), небо (птица), а также свое войско (стрелы). Однако, один из мудрецов высказал другое объяснение смысла послания:

«Если вы, персы, как птицы не улетите в небо, или, как мыши не зароетесь в землю, или, как лягушки не укачете в болото, то не вернётесь назад, поражённые этими стрелами».

Впоследствии оказалось, что этот мудрец был прав.

*(Геродот, «История», глава 1.)*

В «Авесте», священной книге зороастрийцев, написанной на древнеперсидском языке, упоминается главный правитель Турана, могущественный Фаранграциан (Афрасиаб), владевший северной частью Земли.

Махмуд Кашгари (XI век н.э.) в своем произведении «Дивани лугат ат-Тюрк» («Собрание тюркских языков») приводит много рассказов об этом могущественном правителе, который обеспечивал единство всех тюркских этносов:

«Звание правителя тюрков Афрасиаб Хана – Тонга Алп Эр: воин, сильный, как тигр» ... «Каз (Гусь) – имя дочери Афрасиаба. Она основала город Казвин. Название города происходит от слов «Каз ойыны» («игра Каз»): это было место для игр, где эта девушка жила и играла. По этой причине некоторые тюрки считают Казвин находящимся внутри границ своей страны.

В то же время считается, что город Кум тоже расположен в пределах этих границ, так как слово «Кум» является тюркским [«песок»]; дочь Афрасиаба часто посещала эти места и охотилась там. Остальные тюрки считают, что границы их страны начинаются с Мерв эль-Шахиджана; потому что отец Каз, Тонга Алп Эр, то есть Афрасиаб, построил город Мерв спустя триста лет после основания его внутренней крепости персидским царем Тахмурасом».

*Махмуд Кашгари. «Дивану лугат-ат-Тюрк». Т. III, Анкара, 1985, стр. 149*

## ВОПРОСЫ ДЛЯ ОЦЕНИВАНИЯ

1. Где находится прародина тюрков?
2. Какие регионы Центральной Азии являются древнейшими культурными центрами?
3. На какие группы делятся тюркские языки и диалекты?
4. Какие существуют точки зрения по поводу значения названия «тюрк»?

# II

## РАЗДЕЛ

# ИМПЕРИЯ ХУННОВ И ПОСЛЕДУЮЩИЕ ГОСУДАРСТВЕННЫЕ ОБРАЗОВАНИЯ

## ОСНОВНЫЕ ТЕМЫ


- Империя Азиатских хуннов
- Государство Кангюй
- Империя Кушанов
- Империя Европейских хуннов (гуннов)
- Государство Юго-Западных хуннов

- Государство Белых хуннов (Эфталитов)
- Каганат Жужаней
- Социальная, экономическая и культурная жизнь в империи Хуннов и последующих тюркских государствах





## 1. ИМПЕРИЯ АЗИАТСКИХ ХУННОВ (ГУННОВ)



Согласно китайским источникам, данное государство существовало под названием Сюн-ну в период с III века до н.э. до III века н.э. Первый известный правитель – Туман (Теоман). Территория империи охватывала Центральную Азию, Южную Сибирь, Монголию, Северный Китай, Восточный Туркестан. В период правления сына Тумана Моде (Мете) шаньюя (Маодун Тенгри-кут) это государство достигло наибольшего своего могущества. Войско хуннов, насчитывавшее сотни тысяч всадников, смогло подчинить своей власти проживавшие по соседству с ними племена Юэчжи, Усунь, Дунху, Киенькун (Кыргызы) и Динлин. Кроме того, разгромив войска китайской династии Хань, Моде (Мете) завоевал ряд территорий Северного Китая. Хунны сделали своими вассалами города-государства Восточного Туркестана, а также взяли под свой контроль северное ответвление Шелкового пути в направлении Северного Китая и Дальнего Востока. В 40-х гг. до н.э. правитель хуннов Чжи-чжи построил в Семиречье город на берегу реки Талас.

Империя Азиатских хуннов распалась в III веке н.э. в результате вмешательства китайцев и борьбы за престол среди своих правителей. Часть хуннов ушла в Китай и создала там небольшие государства. Другая часть хуннов, направившись на Запад, основала собственное государство в Восточной Европе.

### О языке хуннов

Материалов по языку азиатских хуннов до наших дней дошло немного. Тем не менее, наличие названий регионов и рек Талас (Тараз), Чач (Шаш, Ташкент), Силис (Сырдарья), Итиль (Волга), Дайик (Яик/Урал) в данный период, а также их толкования на древнетюркском языке наглядно подтверждают, что язык хуннов был действительно тюркским. В частности, Махмуд Кашгари отмечает, что в тюркских странах большие реки называют словом «Итиль». В китайских летописях сказано, что в языке Хсюн-ну (хунн) слово «тенгли» («тенгри») означает «небо». Это слово по сей день означает Бога во всех тюркских языках. Кроме того, в ряде других источников упоминается, что хунны, живущие на Северном Кавказе, поклоняются божеству по имени Тенгри-хан.

Название «хунн» было общим названием для всех древних тюркских племен в течение многих столетий. Подобно тому как китайцы использовали название «хсюн-ну» для народа «ту-цзюэ» («гёктюрк»), а также для других тюркских племен, таким же образом в «Старых письмах» на согдийском

языке, относящихся к III–IV векам н.э., «хуннами» названы конные кочевники, живущие на северо-западе от Китая. В согдийском архиве горы Муг, обнаруженном в Пенджикенте (Таджикистан), народ Гёктюркского каганата (552–744 гг. н.э.) упоминается под названием «хунны» («xwn»).

### Любовь к Родине у хуннов

В одной из древнекитайских летописей II века до н.э., в произведении под названием «Хань-шу» («История династии Хань») приводится такое сказание о правителе хуннов:

«Правитель хуннов Моде (Маодун), несмотря на то, что у него была очень сильная армия, хотел мира в Степи. Однако соседнее племя Дун-ху считало хуннов все еще слабыми.

Однажды от Дун-ху приехал посол и потребовал, чтобы Моде отдал своего любимого коня. Это было открытым оскорблением в адрес молодого шаньюя. Советники Моде предложили воевать, отомстить за оскорбление.

– Нет, – ответил Моде. – Неужели мы будем воевать из-за одного коня?! Пусть лучше он будет символом нашего братства.

Так Моде подарил скакуна своего отца вождю Дун-ху. Но на этом они не остановились. В следующий раз они потребовали, чтобы Моде отдал свою молодую жену. Они сделали это, чтобы задеть самолюбие великого правителя и стать причиной войны. Советники Моде так и восприняли их требование. Но Моде снова отклонил их предложение начать войну с Дун-ху.

В третий раз посол Дун-ху приехал и заявил, что их правитель хочет забрать у хуннов маленький кусочек бесплодной солончаковой земли на границе.

Это вызвало гнев у Моде. Он сразу же собрал курултай и сказал:

– Я исполнил два желания Дун-ху, так как конь и жена были моими собственными, и я не хотел ради них жертвовать жизнями своих воинов. Но земля принадлежит всем хуннам. Мы не отдадим ни клочка земли!

Хунны пошли на врагов и одержали победу.

### Пазырыкский курган

Пазырыкский курган, обнаруженный на территории Южной Сибири, в предгорьях Алтая, датируется примерно V–III столетиями до н.э. Благодаря тому, что курган оставался в толще льда, находившиеся внутри него останки людей и животных сохранились на протяжении тысячелетий. Среди предметов, обнаруженных в Пазырыкском кургане и выставленных в Эрмитаже (г. Санкт-Петербург), были ковры,



*Телега на колесах из Пазырыкского кургана. Музей Эрмитаж. Санкт-Петербург, Россия*

ткани, разноцветный войлок, покрывала с аппликациями, а также предметы текстиля с изображениями животных и растений. Большинство этих предметов относится к сакскому периоду, часть из них – к искусству хуннов. Найденные в кургане седло, подседло и другие предметы конской сбруи четко напоминают оригинальное искусство хуннов. На сбруе и на ушах лошадей имеются древнетюркские тамги.

## 2. ГОСУДАРСТВО КАНГЮЙ

Государство Канглы или Кангха существовало в период со II в. до н.э. до III в. н.э. Его территория охватывала бассейн среднего течения Сырдарьи (Сейхун) и регион Западного Семиречья (Южный Казахстан). Оно известно также как государство Канг или Кангюй. Государство Кангюй, объединявшее оседлое и кочевое население Центральной Азии, состояло из пяти удельных владений – таких как Западное Семиречье, среднее течение Сырдарьи, Чач (Ташкент), Хорезм, Согд. Император хуннов Чжи-чжи совместно с правителем Кангюя боролся против Ханьского Китая. В эпоху государства Кангюй на территории, простиравшейся почти на тысячу километров от бассейна Сырдарьи до Иссык-Куля, появились десятки ранних городов Центральной Азии. Яссы (Отрар), Канка (Ташкентский оазис), Исфиджаб (Сайрам), Тараз и др. города превратились в самые ведущие культурные и торговые центры на северном ответвлении Шелкового пути. Правители Кангюй чеканили свои бронзовые монеты в Чачском (Ташкентском) оазисе.

Государство Кангюй некоторое время находилось под властью империи Азиатских хуннов. Китай, с целью предотвращения опасности и вторжения хуннов, постарался привлечь их союзников на свою сторону. В этих целях в 139 году до н.э. посол Чжан Цянь был направлен в западные регионы (в Центральную Азию). Чтобы спланировать общее нападение против хуннов путем создания общего альянса, в первый раз он встретился с представителями юэцжи (139–126 до н.э.), после этого – с усунями (119–115 до н.э.). Однако Кангюй и другие государства Центральной Азии не поддались



*Медная монета государства Кангюй.  
Окрестности Чача (Ташкент)*



этому искушению, и в результате цель китайцев не была достигнута.

Государство Кангюй, ослабевшее под влиянием внутренних распрей, в III столетии прекратило свое существование в результате вмешательства ряда княжеств (бейликой), расположенных в регионе. На территории, где прежде располагалось это государство, а именно в районе среднего бассейна Сыр-дарьи, с древних времен и по сей день живёт тюркское племя Канглы. Племя Канглы (Канг-эр Кангар), входящее в состав азербайджанцев, казахов, каракалпаков, кыргызов и узбеков, сегодня встречается даже среди якутов (кангар). Считается, что это племя связано своим происхождением с древним государством Кангюй.

### 3. КУШАНСКАЯ ИМПЕРИЯ

Данное государство существовало в период II в. до н.э. – III в. н.э. Основатель – Куджула Кадфиз.

Его территория охватывала юго-западную часть Центральной Азии (древняя Бактрия/верховья Амударьи), Хорасан, историческую Северную Индию (часть Афганистана, Пакистан), Восточный Туркестан. Правители кушанов, первоначально носившие титул «ябгу», вели многолетнюю борьбу с Парфией и Сасанидским государством. Кушаны, подчинив себе северные земли Индии, взяли под свой контроль южное ответвление Шелкового пути. Они внесли свой вклад в расцвет всемирно известной культуры Гандхары (Пешавар/Пакистан). В северной части бассейна Амударьи ими были построены десятки городов, в которых создали самые яркие образцы буддийской культуры. Скульптурные изображения кушанов своим внешним видом напоминают древних тюрков.

Наибольшей известности Кушанская империя достигла в период правления царя Канишки (I–II вв.). От его имени чеканились золотые и бронзовые монеты. Надписи на кушанских монетах сделаны на бактрійском письме, происходящем от греческого.



Скульптура кушанов.  
Дворец Халчаян  
(Южный Узбекистан)



Золотая монета  
кушанского правителя  
Канишки



Абу Рейхан аль-Бируни (973–1048), говоря о кушанах, записывает имя их правителя Канишки в форме «Канык», и называет их древней тюркской династией.

Происхождение кушанов ученые связывают с племенами юэчжи, которые кочевали в северо-восточных районах горной системы Тенгри-таг.

К III веку начался упадок Кушанской империи. Кушаны, соседствовавшие на западе (через Хорасан) с Сасанидской империей, сошли с исторической сцены в результате вмешательства этой династии.

Принявшие буддизм кушаны, наряду с индийской и греческой письменностью, использовали также так называемое «неизвестное письмо», напоминающее по форме тюркское руническое.

#### 4. ИМПЕРИЯ ЕВРОПЕЙСКИХ ХУННОВ (ГУННОВ)

Это государство существовало в IV–V веках н.э. Первый известный правитель – Баламир. Территория основанного им государства охватывала Северный Кавказ, Северное Причерноморье и Восточную Европу. Воины хуннов, воюя против Римской империи, пересекли Балканский полуостров, добравшись до самой Франции. В то время, когда хунны вышли из Центральной Азии и пришли в Восточную Европу, т.е. во второй половине IV века, Северный Кавказ находился под властью аланов, а равнинами Северного Причерноморья владело германское племя готов.

Под предводительством вождя Баламира хунны вначале разгромили восточных (374 г.), а затем и западных готов (375 г.).

Таким образом, военная мощь хуннов изменила места проживания различных народов, десятки племен сталкивались, вытесняя друг друга с исконных земель. Северные провинции Римской империи оказались разорены. Началось «Великое переселение народов», затронувшее обширное пространство вплоть до Испании и изменившее этнический облик Европы.

Хунны, пополнив свои ряды дополнительными силами аланов, готов и других германских племен, впервые весной 378 г. перешли реку Дунай и дошли вплоть до Фракии, не встретив сопротивления со стороны римлян.

В период самого могущественного хуннского правителя Атиллы (434–453) их государство превратилось в великую империю. Воспоминания об Атилле, сохранившиеся повсеместно вокруг границ его империи – в Италии, Галлии, германских землях, Британии, Скандинавии и во всей Центральной Европе, – породили легенды, передававшиеся из уст в уста на протяжении веков. Он стал одной из личностей, которым посвящали свои произведения писатели-романисты, художники и скульпторы, о ком написано множество книг.

Европейские хунны (гунны) в Восточной Европе заложили основу ряда политических объединений племен тюркского происхождения (болгары, авары, огуры) или родственных тюркам (венгры) племен. Известно, что они говорили на тюркском языке. Члены пра-



*Статуя Атиллы  
в Венгрии*





вающей семьи носили такие имена, как Карадон («черная одежда»), Мунжук («бусы» либо «флаг»); Атилла, Илек, Денгизик («дениз» – «море»), Ирнек, Айбарс, Октар, Арыкан (Арыкхан), Басык, Курсык, Атакам, Ешкам.

## 5. ГОСУДАРСТВО ЮГО-ЗАПАДНЫХ ХУННОВ

Существовавшее в период IV–V вв. государство Юго-Западных хуннов известно как Государство Хионитов. Его территория включала Бактрию (на юго-западе Центральной Азии), а также Хорасан и Северную Индию (Афганистан, Пакистан).

Когда в III веке н.э., после распада империи Азиатских хуннов, значительная часть хуннов мигрировала на запад, в Восточную Европу, в это же время часть их, возможно, направилась на юго-запад, в междуречье Амударьи и Сырдарьи.

К концу IV века н.э. хунны взяли под свой контроль Самарканд, позже они заняли регионы, подчинявшиеся Сасанидам, – такие, как Бактрия (Тохаристан) и Кабульская долина. Здесь хунны основали государство с центром в Тохаристане, и, достигнув больших успехов в борьбе против Сасанидов, также усилили свое присутствие в Северной Индии.

Начиная с этого периода в персидских (пехлевийских) источниках встречаются такие названия, как «спет-хион» («белые хунны») и «кармыр хион» («красные хунны»), а в древ-

неиндийских источниках – «хуна», «света хуна» («белые хунны») и «хара хуна» («красные хунны»). Упомянутые прототюркские племена позже сыграли важную роль в увеличении численности тюркского населения в Хорасане и Северной Индии.

Южные хунны, как и кушаны, чеканили монеты с надписями на бактрийском алфавите, использовали его также на своих печатях. На монетах встречается надпись «Ал-Хон», которая, возможно, означает и древнетюркское выражение «Кызыл Хун» – «красные хунны» («ал» – «красный»). Известно, что у древних тюрков четыре стороны света условно обозначались четырьмя основными цветами: ак – «белый, Запад», кёк – «голубой, небо, восток», кызыл – «красный, юг», кара – «черный, Север».



*Печать Юго-Западных хуннов с бактрийскими надписями. Северный Афганистан*

## 6. ГОСУДАРСТВО БЕЛЫХ ХУННОВ (ЭФТАЛИТОВ)

Данное государство существовало в период IV-VI вв. н.э., его основатель – Эфталан. Территория этого государства включала юго-западные окраины Центральной Азии (древняя Бактрия), Хорасан, Северную Индию и юго-западную часть Восточного Туркестана. Этот народ в византийских источниках называется «эфталитами», в произведениях на арабском и персидском языках – «хайтал», а в китайских летописях – «йе-да» или «йен-та».

Эфталиты или белые хунны – фактически, продолжение южных хуннов. В византийских и китайских источниках белые хунны также упоминаются как «хунны». В период власти Эфталана они стали называться «эфталитами». Как и южные хунны, они тоже одержали ряд побед над Сасанидами (Иран), контролировали Северную Индию и Кабульскую долину.

Известно, что у эфталитов использовались такие древнетюркские титулы, как «ябгу», «тегин», «тархан». Имена их правителей – Тораман, Михирагула, Кюнхан, Низек Тархан – по звучанию напоминают как тюркские, так и персидские.

В византийских источниках, относящихся к средневековью, среди тюркских племен Северного Кавказа упоминаются такие собственные имена, как Абдель и Эфтал. В китайских же источниках упоминается тюрк-



*Документ периода эфталитов, написанный на бактрийском языке. Северный Афганистан*



ское племя Йе-да (эфталиты), населявшее юго-западные склоны Алтайских гор. Это еще раз подтверждает тот факт, что эфталиты (или белые хунны) происходят от хуннов, и что их первоначальной прародиной является Центральная Азия, а точнее, Алтай. Кроме того, в указанных источниках говорится о племени Авар, проживавшем в государстве Эфталитов. Административный центр эфталитов на территории современного Афганистана в источниках упоминается как Варвалик («город аваров»). По всей видимости, авары – это другое название эфталитов, либо одно из их племён.

Согласно арабским источникам, в которых эфталиты упоминаются как хайтал или хафтал, они на протяжении длительного времени сохраняли свое политическое влияние в таких ключевых регионах Афганистана, как Кабул, Газна и Кандагар. Потомки эфталитов, успешно воевавшие против индийцев и арабов, – абдалы, халаджи, карлуки и турки-кенжине – вплоть до средних веков присутствовали на политической сцене.

В средневековье потомки белых хуннов составляли вооружённые силы тюркских династий на территориях Индии, Афганистана и Ирана.



## 7. ИМПЕРИЯ ЖУЖАНЕЙ

Упомянутое государство существовало в период V–VI вв. Его территория охватывала северо-восточную часть Центральной Азии (Монголия, Алтай, северо-восточная часть Восточного Туркестана, Джунгария). Китайцы называли их жуань-жуань, гёктюрки – апар. Преобладает точка зрения, согласно которой жуань-жуани, находившиеся в дружеских отношениях с эфталитами, происходят от аваров.

Как известно, племенное название «авар» имелось и у эфталитов. Именно поэтому существует точка зрения, согласно которой основатели обоих государств происходят из одного рода.

Жуань-жуани, одержавшие ряд побед над Китаем, смогли подчинить себе также такие тюркские племена, как юэбань и гаоче. Кроме того, вассальную зависимость от них признали города-государства Восточного Туркестана. В период существования этого государства, в состав которого входили различные тюркские и монгольские племена, впервые титул «каган» был принят правителем Шелуном.

Государство Жужаней в первой половине VI века стало империей, которая охватывала территории Монголии, Северного Китая и дальше, вплоть до Кореи.

В 552 году находившиеся у них в подчинении тюрки племени Ашина положили конец владычеству жужаней. После этого племена жужаней мигрировали в западном направлении. Предполагается, что образовавшееся впоследствии в Восточной Европе Аварское ханство было создано именно ими.

## 8. ЭКОНОМИКА И КУЛЬТУРА В ЭПОХУ ИМПЕРИИ ХУННОВ И ПОСЛЕДУЮЩИХ ТЮРКСКИХ ГОСУДАРСТВ

В этот исторический период тюркские династии управляли народами различных религий, верований и культур, руководствуясь принципом толерантности. На евразийском пространстве жили народы с различными языками и культурами: тюркские, монгольские, тунгусские, кетские, самодийские народы, китайцы, тохары, иранцы (согдийцы, бактрийцы, хотанцы), народы Индии и Кавказа, в том числе славяне, финно-угры и др. Большинство этих народов говорило на языках алтайской (тюрки, монголы, тунгусы) и индоевропейской (тохары, иранцы, индийцы, славяне) языковых семей. Поскольку эти племена и этносы в течение длительного времени жили в одной политической системе, со временем в их культуре появилось много общего.

В течение этого периода предки тюрков жили преимущественно в степных и лесных районах. В их жизни велика была роль лошадей. На обширных пастбищах, простирающихся между горами Алтая и Тенгри-тага, хунны пасли многочисленные табуны лошадей, отары овец и крупный рогатый скот, а также занимались выращиванием зерновых культур.

Хунны придавали большое значение вопросам воспитания в соответствии с условиями своего времени; они воспитывали свою молодежь таким образом, чтобы молодые люди могли реализовывать потребности общества. Поскольку хуннское общество постоянно существовало в состоянии готовности к войне, хунны уделяли большое внимание воинскому искусству. Считалось необходимым, чтобы дети вырастали хорошими воинами. Еще до того как сесть на коня, дети садились верхом на овец, охотились на птиц и мышей. Достигнув определенного возраста, они начинали принимать участие в конных скачках, и вырастали умелыми наездниками, хорошо владеющими оружием.

Северный маршрут Великого Шелкового пути, проходивший из Восточной Европы до Китая, Сибири и Дальнего Востока, находился под контролем и защитой хуннов, что способствовало экономическому и культурному развитию Центральной Азии. Благодаря этому маршруту, хунны стали проводниками культурного взаимодействия между такими странами и регионами как Китай, Индия, Иран, Восточная Европа, Северная Азия.

Государство Кангюй включало в свой состав кочевые и оседлые народы, проживавшие на территории от бассейна Аральского моря до самого Семиречья. В этот период истории в благоприятных для земледелия регионах, простиравшихся от бассейна Сырдарьи до рек Талас и Чу, начали появляться первые большие города – такие как Чач (Ташкент), Отрар, Исфиджаб (Сайрам), Тараз.

На юге Центральной Азии и в Северной Индии, находившихся под властью Кушанской империи и южных хуннов (хионитов, белых хуннов, эфталитов) жили оседлые народы, занимавшиеся в основном земледелием. Такие города как Бактра (Балх), Мерв, Термез, Кашгар, Хотан, Кабул стали центрами торговли и культуры.

В рамках государств Южных хуннов и Эфталитов в северной Индии (часть Афганистана, Пакистан) и на юго-западе Центральной Азии тюркская, персидская и индийская культуры находились в тесном взаимодействии. Примером этому может служить тот факт, что представители правящего класса, проявляя уважение к местным верованиям, строили буддийские храмы, отражали буддийские традиции в скульптуре, украшении дворцов и других видах изобразительного искусства.

### ВОПРОСЫ ДЛЯ ОЦЕНИВАНИЯ

1. Какие государства существуют сегодня на территории бывшей империи хуннов?
2. Какое влияние оказала география проживания тюрков на тюркскую культуру?
3. Какие победы одержал Атилла в Восточной Европе?
4. Какие регионы включали в свой состав государства Хионитов и Эфталитов?

# III

## РАЗДЕЛ

# ТЮРКСКИЕ КАГНАТЫ

## ОСНОВНЫЕ ТЕМЫ

Гёктюркский каганат

Аварский каганат

Хазарский каганат

Тюргешский каганат

Уйгурский каганат

Кыргызский каганат

Государства кимаков и  
кипчаков





## 1. ГЁКТЮРКСКИЙ КАГАНАТ



Это государство известно как первая империя в Центральной Евразии, существовавшая в период 552–744 гг. Государство было основано в 552 году братьями Бумыном и Истеми из тюркского племени Ашина, кочевавшего в юго-западных отрогах Алтая. Верховный правитель носил титул каган. Границы государства протянулись от Дальнего Востока до северного Причерноморья, от Южной Сибири до Хорасана и Северной Индии. Империя воевала за сферы влияния с Китаем, Византией и Сасанидским Ираном. Под ее властью, наряду с десятками племен и родов Центральной Азии, находились также свыше 20-и оазисных государств, располагавшихся в Восточном Туркестане, в бассейне рек Амударьи и Сырдарьи, в Хорасане и Северной Индии. Главными административными центрами были местность Отюкен (в современной Монголии), а также города Суйаб и Тараз (Семиречье), Джабгукет и Хагункет (Ташкент), Эк-Таг и Бешбалык (Восточный Туркестан).

Гёктюркская империя является вторым по величине тюркским государством в Центральной Азии, образованным после империи Азиатских хуннов. Именно в это время слово «тюрк» впервые было использовано в качестве названия государства.

По сведениям источников VII века, во времена каганата название «Туркестан» начало использоваться как название обширного пространства от Волги и Хорасана до Китая. Иначе говоря, во времена Гёктюркского каганата это название использовали применительно к Центральной Азии и близлежащим территориям.

В Гёктюркском каганате были такие известные и могущественные правители, как Бумын (552–553), Муган (553–572), Истеми-ябгу (568–576), Кутлук Элтегриш (682–692), Капаган (692–716) и Бильге-каган (716–734). Во времена правления Муган-кагана и Истеми каганат достиг вершины своего могущества. В 682–725 годах Тоньюкук, служивший визирем (айгучы) у трех каганов, военачальник, царевич Кюль-тегин (ум. 731), а также ряд других выдающихся людей внесли большой вклад в укрепление государства.

Государство состояло из двух крьлев – Восточно-Гёктюркского каганата (552–630; 682–744) с центром в Отюкене (долина реки Орхон, Монголия) и Западно-Гёктюркского каганата (568–740) с центром в Жетысу (Семиречье).



Часть бюста Кюльтегина. Монголия

Потомки Бумын-кагана под именем Восточных гёктюрков управляли Южной Сибирью, Монголией, Дальним Востоком и Северным Китаем. В долине реки Орхона в местности Отюкен, которая считалась священной у древних тюрков, установлен ряд камней (битиг-таш) с надписями Тоньюкука, Бильге-кагана и Кюль-тегина, содержащими обращения к тюркскому народу (Тюрк Будун). В этих надписях утверждается, что различные тюркские племена должны сохранять единство, и что только благодаря единству смогут они существовать как народ и сохранить Бенгу Эль – «Вечный Эль (страна и народ)».

Потомки Истеми-ябгу под именем Западных Гёктюрков владели той частью империи, которая простиралась от Алтайских гор до Северного Причерноморья, от Яика (Урала) и Итиля (Волги) до Северной Индии. Поскольку управление государством в регионе Жетысу (Семиречье) осуществлялось десятью союзными тюркскими родами, официальным названием Западно-Гёктюркского каганата стало Он Ок («десять стрел»). Западно-Гёктюркский каганат печатал свои бронзовые монеты в Чаче (Ташкент). На этих монетах согдийским алфавитом были написаны имена правителей «Тюрк-каган» (этно-политическое название), «Тарду каган», «Тун джабгу-каган», а также такие титулы, как «джабгу», «джабгу-каган» и «каган».

Гёктюрки поддерживали связи с такими крупнейшими царствами той эпохи, как китайские династии Суй и Тан, Византийская империя и Сасанидский Иран. Каганат иногда поддерживал с ними мирные отношения, иногда воевал и, как правило, одерживал победы. На некоторое время он подчинил себе китайскую династию Суй, в этот период из китайской столицы отправляли к каганам китайских принцесс в качестве невест. С Сасанидами Гёктюрки первоначально находились в дружеских отношениях, однако после того как персы устроили поджог шелковых товаров, которые везли тюркские купцы, началась война. Армия Гёктюрков продвинулась до Герата (Афганистан) и Исфахана (Иран). Взаимоотношения каганата с Византией, как правило, были достаточно мирными. Два государства обменивались посольствами и



*Всадники гёктюрков.  
Найдено в северо-западном  
Китае. Музей Мох. Япония*



Древнетюркский  
кобыз из кургана  
Кара-Каба,  
VII–VIII вв. н.э.  
Алтай, Казахстан



Монета Западно-Гёктюркского  
каганата с титулом «ягбу».  
Ташкент. Конец VI века

вместе воевали против Сасанидского Ирана. В период правления ябгу Истеми и его внука Тун ябгу-кагана послы Гёктюркского каганата постоянно ездили в столицу Византии – Константинополь (Стамбул). В этот период Крым и земли Азербайджана входили в состав Гёктюркского каганата.

В относившемся к владениям Западно-Гёктюркского каганата междуречье Амударьи и Сырдарьи, а также на близлежащих землях в VII–IX вв. были образованы такие династии, как чачские/ташкентские тегинь, ферганская династия Ашина, династии тохаристанских ябгу и кабульских тегин-шахов. Их происхождение восходит к династии Ашина. В этот период Гёктюркский каганат также владел землями Дихистан, Горган и Мерв (нынешний Туркменистан), которые находились к северо-востоку от Каспийского моря.



Надпись Кюль-тегина.  
Монголия

### Надпись Кюль-тегина

Когда были сотвореныверху голубое небо, а внизу темная земля, между ними были сотворены люди. Над людьми воссели мои предки Бумын-каган и Истеми-каган. Воссев, страну и обычаи тюркского народа сохранили, упорядочили.

Небоподобный, неборожденный тюркский мудрый каган, я ныне (в это время) сел (на царство). Мою речь слушайте до конца (полностью): следующие за (мною) мои младшие родичи, мои сыновья, союзные мне племена (и) народы, (стоящие) справа беки шад и апа, (стоящие) слева беки, тарханы (и) приказные беки, отуз тагар..., народ (и) беки токуз-огузов, эту речь мою слушайте хорошенько, крепко ей внимайте!

Вперед, вплоть до солнечного восхода, направо, вплоть до полудня, назад, к солнечному закату, налево, вплоть до полуночи, – там, внутри (этих пределов), находящиеся народы все мне подвластны!..



Если тюркский каган сидит в Отюкенской черни, то у государства нет стеснений (забот). На восток, до Шантунгской равнины, я прошел с войском, немного не дошел до моря. На юге, вплоть до «девяти эрсенов» [название родов], я прошел с войском, немного не дошел до Тибета. На западе, через реку Йенчу [Сырдарья] переправясь, до Железных ворот я прошел с войском, на севере, до страны Йир-Байырку, я прошел с войском.

*Эргин М. Орхонские памятники. Стамбул, 2013, стр. 12,14*

### Надпись Тоньюкука

Для тюркского Бёгю-кагана... Для тюркского Бильге-кагана... Капаган-кагана... Ночью не имея сна, днем не имея покоя, проливая свою красную кровь, заставляя течь свой черный пот, труды (и) силы отдавал ему я, и я же сам посылал подвижные отряды в далекие набеги.

Я увеличил количество дозоров, я приводил покоренных врагов. Мы с моим каганом водили войско в поход. Да будет милостиво небо! К этому тюркскому народу я не приводил одетых в панцири врагов, не заставлял бежать клеймёных коней.

Если бы Ильтериш-каган не выигрывал битвы и не приобретал богатство, и вслед за ним если бы я сам не выигрывал битвы и не приобретал богатство, ни государства, ни народа не существовало бы. Так как он выигрывал битвы и приобретал богатство, так как вслед [за ним] я сам выигрывал битвы и приобретал богатство, и государство стало государством, и народ стал народом.

Сам я стал старым, стал великим. Если бы в какой-нибудь земле у народа, имеющего кагана, оказался (в советниках) такой (человек) как я, (то) что за горе имел бы (этот народ)? Я приказал написать (это) для народа тюркского Бильге-кагана, я, мудрый Тоньюкук!



*Надпись Тоньюкука.  
Монголия*

*Эргин М. Орхонские памятники. Стамбул, 2013, стр. 42*

### Предание об Эргенеконе

В произведении «Джами-ат-таварих», написанном Фазлуллахом Рашидаддином в XIV веке, в разделе «История тюрков и монголов», а также в произведении «Шеджере-и тюрк» Абу-ль-гази Бахадура приводится такое предание, напоминающее легенду о происхождении гёктюрков из китайских летописей:

«Во время правления Иль-хана из рода Огуз-хана вражеский правитель Севиндж-хан начал войну. Враги убили всех людей в стране Иль-хана. Спасти бегством удалось только маленькому сыну Иль-хана Кыяну, его жене Нюкюз, а также его племяннику. Следуя по пути диких овец, они добрались до прохода на высокой горе. Это место называлось «Эргене Кон», что означает «залежь руды».

Четыре столетия спустя их стало так много и их стада так размножились, что они не вмещались в Эргенекон. А место, где находился проход, через который их предки туда пришли, оказалось забытым. Один кузнец сказал, что если расплавить железную часть горы, путь может открыться. Тогда они сложили дрова и уголь туда, где гора состояла из железа, и зажгли огонь.

Железо расплавилось, и открылся проход, через который мог пройти груженный поклажей верблюд. Тюрки из рода Иль-хана с новыми силами вернулись на свою родину и отомстили за своих предков. А день, когда они вышли из Эргенекона, стали каждый год отмечать как праздник в начале весны.

*Туран О. Идеология Тюркского мирового господства. Стамбул, 2014*

## 2. АВАРСКИЙ КАГАНАТ



Это государство существовало в VI–IX вв.. Империя аваров возникла в результате смешения оставшихся в Восточной Европе хуннских племен с другими тюркскими родами, пришедшими из Центральной Азии. Основатель государства – Баян-каган. Границы Аварского каганата охватывали бассейн среднего течения Дуная, Трансильванию, Панонию (старое название Венгрии) и Карпаты. Авары вели успешные военные действия против Византийской империи, подчинив себе целый ряд германских и славянских племен.

Основатели Аварского каганата, скорее всего, состояли в родстве с жуань-жуанями (V–VI вв.) и белыми хуннами (эфталитами). В частности, племенное название «авар» встречается в источниках, относящихся к указанным двум государствам.

Некоторые источники того времени также подтверждают факт прихода аваров из Центральной Азии и их происхождение от хуннов. В период господства Аварского каганата в Восточной Европе возросло влияние тюркской культуры. Этот период сыграл важную роль в формировании народов, проживавших на территориях современных Венгрии и Австрии, а также на юго-западе Германии. В частности, этот исторический период особо важен для венгерского народа, который



*Золотая посуда. Сокровища Сент-Миклоша.  
Аварский период. Венгрия*

сформировался в результате многовекового смешения финно-угорских и тюркских народностей.

В результате археологических раскопок в Венгрии и в соседних с ней регионах было обнаружено большое количество образцов материальной культуры, относящихся к эпохе Аварского каганата. Найденные предметы золотой и серебряной посуды изготовлены в центральноазиатском тюркском стиле (например, сокровища из Нади Сент-Миклоша). Примечательно, что на этих предметах имеются надписи, сделанные алфавитом, близким к древнему гёктюркскому письму.

### 3. ХАЗАРСКИЙ КАГАНАТ

Это государство существовало в VII–X вв. Основано представителями той ветви рода Ашина, которая правила западными гёктюрками. Центральные территории – Нижнее Поволжье и северо-западное побережье Каспия. Столицы – города Ханбалык или Семендер (на территории







современного Дагестана) и Итиль. Его столицей в разные периоды были исторический Ханбалык (Семендер, Дагестан), Итиль, Беленджер и Саркел.

На пике своего могущества Хазарский каганат владел территориями, которые простирались от Северного Причерноморья до Аральского моря, от Azerbaijan до Уральских гор. На его территории проживали различные тюркские, славянские, финно-угорские, кавказские и иранские этносы. Приблизительно трехвековое господство Хазарского государства в упомянутых степных регионах Западной Евразии послужило еще большему увеличению численности тюркского населения в этом регионе. Особенно важную роль Хазарский каганат сыграл в процессе формирования таких народов, как азербайджанские тюрки, кумыки, карачаевцы и балкарцы, а также крымские тюрки.

И.Кафесоглу отмечает, что Хазарское государство с его мощной армией на протяжении VII–IX вв. обеспечило целую эпоху «Хазарского мира», в которую в Восточной Европе царили мир и безопасность.

На его обширной территории совместно проживали мусульмане, христиане, иудеи и приверженцы старой тюркской религии.

В арабских источниках особо отмечается, что хазарские каганы справедливо управляли своей страной. Согласно утверждению арабского историка Масуди, в стране имелось

семь главных судей. Из них двое рассматривали дела мусульман, двое – христиан, двое – иудеев, и один – приверженцев старой тюркской религии тенгрианства, а также русов. Каганы не вмешивались в дела религии, и в городах Хазарии обряды всех религий совершались свободно. Благодаря продуманной политике по отношению к различным этносам и религиозной толерантности, хазары смогли построить в Восточной Европе империю, просуществовавшую более трехсот лет, и успешно защищать ее.

Хазарская культура повлияла на культуру таких народов, как русские и венгры.

После того как хазары в имперский период распространились на чрезвычайно широкой территории, они утратили единство религии, языка и культуры.

Сегодня археологи находят древнетюркские культурные памятники в развалинах старинных городов на Северном Кавказе, а также в бассейнах рек Кубани и Дона. Это керамические и металлические изделия с тюркскими руническими надписями, каменные изваяния, различные произведения искусства из золота и серебра, относящиеся к периоду Гёктюркского и, особенно, Хазарского каганатов. Живые следы этого периода по сей день сохраняются в культуре карачаевцев, балкарцев, кумыков и других тюркских народов Северного Кавказа.

В частности, ярким примером этому может служить тот факт, что среди карачаевцев и балкарцев сохранились предания о Тейри (Тенгри) и Умай-Эне (древнетюркская богиня Умай), как о верованиях, относящихся к доисламскому периоду.

#### 4. ТЮРГЕШСКИЙ КАГАНАТ

Это государство возникло в качестве преемника Западно-Гёктюркского каганата и существовало в 699–766 гг. н.э. Оно было основано Учжеле (Йюзлюг) каганом (699–705) из племени тюргеш, которое входило в состав Западно-Гёктюркского племенного объединения Он Ок. Столицей Тюргешского каганата был город Суйаб. Границы каганата включали в себя Семиречье и его окрестности. Наиболее известным правителем был Сулукаган (715–738). Каганат сохранил свое влияние над оазисными владениями, ранее зависевшими от западных гёктюрков. Тюргешские правители чеканили бронзовые монеты с надписью «монета могучего Тюргеш-кагана» на согдийском алфавите.

Тюргеши неоднократно успешно воевали с китайцами и арабами.



*Балбал, относящийся к периоду древнетюркских каганатов.  
Окрестности Жайсана (Казахстан)*



*Тюркские  
вельможи.  
Вид стены  
дворца  
Пенджикент.  
Таджикистан*

## 5. УЙГУРСКИЙ КАГАНАТ



Уйгурский каганат, созданный одним из древнетюркских племен – уйгурами и существовавший в VIII-IX веках, был преемником Восточно-Гётюркского каганата. Политическим центром каганата был город Ордубалык, расположенный в Отыкене. В состав государства входили земли Монголии, Дальнего Востока, Южной Сибири и Северного Китая. Основателем каганата был Кутлук





Бильге Кюль-каган. Уйгурский каганат вел успешные военные действия против Китая, подчинив себе племена монгольского и маньчжурского происхождения.

В истории Уйгурского каганата прославились такие правители, как Моюн-чур (747–759), Бёгю-каган (759–780) и Бага Тархан (780–789). В период правления Бёгю-кагана усилилось влияние каганата на Китай, тюркские торговцы получили возможность свободно вести торговлю в китайской столице.

При Бёгю-кагане широко проповедовалось манихейство. В городе Ордубалыке (Карабалгасуне) был построен храм Мани.

В период Уйгурского каганата использовалась письменность, написанная гёктюркским руническим и древнеуйгурским алфавитом (на основе согдийского). Написанные гёктюркским руническим алфавитом памятники Моюн-чура, надписи в Карабалгасуне и Шинэ-Усу повествуют об истории Уйгурского каганата.

Впоследствии уйгуры вместо древнетюркской письменности стали пользоваться согдийским алфавитом. На этом алфавите писцы, известные в средневековых источниках как «тюрк битикчилери» («тюркские писцы»), оставили большое количество произведений.

**Уйгурское государство Кансу (Канчоу).** После распада Уйгурского каганата часть уйгуров пришла в область Ганьсу на северо-западе современного Китая, и образовала здесь Уйгур-



ское государство Кансу. Уйгуры Кансу вели торговлю с Китаем. В 940 году они стали подданными киданей (кара-китаев), владевших северным Китаем, затем тангутов, а впоследствии признали власть монголов во главе с Чингис-ханом (1226 г.).

## 6. УЙГУРСКОЕ ГОСУДАРСТВО КОЧО

Это государство существовало в 861–1368 гг. н.э. Оно было создано племенами – выходцами из Гёктюркского и Уйгурского каганатов, и включало в себя такие регионы Восточного Туркестана, как Турфан и Кумул. Сюда также входила территория Дуньхуан (северо-западный Китай). Основателем государства был Пань тегин.

В этом государстве была создана культурная среда, где наряду с древнетюркской культурой получили развитие манихейство и буддизм. Уйгурское государство Кочо оставило после себя буддийские храмы, настенную живопись, статуи, эпиграфические памятники на древнетюркском, согдийском и пехлевийском языках. Под влиянием смены религии целый ряд тюркских племен стал быстро переходить к оседлому образу жизни. С целью приобщения населения к новой религии уйгурская элита выпускала большое количество книг. При издании этих книг начали



*Картины, относящиеся к эпохе Уйгурского государства Кочо*

применяться печатные формы, которые могут считаться зачатком типографии.

Это государство, имевшее оседлую культуру, существовало 500 лет. В результате слияния ценностей манихейства, буддизма и христианства, а также особенностей китайской, местной тохарской и древнетюркской культуры возникла яркая и высокоразвитая культура. Китайские торговцы и беженцы, находившие убежище на протяжении столетий в Уйгурском государстве Кочо, а также персидские и согдийские торговцы, прибывшие сюда из Передней Азии, Ирана и юго-западных приграничных регионов Центральной Азии, внесли свой вклад в развитие этого государства. Это подтверждают и многочисленные рисунки, начертанные на стенах древних пещер, где наряду с местными тюрками и тохарами, также изображены люди из Китая, Согда, Передней Азии и Индии. То, что они изображены все вместе, с присущими этим народам особенностями традиций, одежды и другими деталями культуры, может служить яркой иллюстрацией толерантности этого государства.

## 7. КЫРГЫЗСКИЙ КАГАНАТ

Государство, основанное кыргызами, одним из древних народов Центральной Азии, существовало в III в. до н.э. – III вв. н.э. Древние кыргызы и древнекыргызское государство являются частью общетюркской древней истории.





*Кыргызский каган  
Барсбек*



*Стела с древнетюркскими надписями.  
Период Кыргызского  
каганата. Южная  
Сибирь*

Впервые термин «кыргыз» или «Царство кыргызов» упоминается в китайском произведении «Ши-цзи» («Исторические записки»), когда в конце III в. до н. э. были завоеваны державой хуннов. Кыргызы, оказавшись в ее составе, не потеряли свою компактность, но усвоили также традиции государственности древних хуннов – гуннов, и в итоге сумели сохранить основы своей государственности. В это время кыргызы населяли территории к северу от восточного Тенгри-тага, к северу от хребта Боро-Хоро и к западу от современного Урумчи. Этот факт доказывает, что народ, основавший Кыргызский каганат, имеет очень древнюю историю.

В VI в. кыргызы создали свое государство в верховьях Енисея. Однако в 555 г. они попали в зависимость от Гёктюркского каганата. После его распада в 630 г. кыргызы вновь становятся независимыми. В 648 г. они отправили свое первое посольство к китайскому правительству.

В конце VII – начале VIII вв. во главе кыргызов встал сильный лидер Барсбек. После того, как гёктюрки вновь обрели независимость, кыргызы находились под их властью. При этом во главе каганата остался кыргызский каган, и он постепенно набирал силу. В 20–30-е гг. VIII века была восстановлена независимость Кыргызского каганата.

В 840 г. кыргызы нанесли поражение Уйгурскому государству в Отюкене, в результате чего возникло могущественное государство – Великий Кыргызский каганат. Этот период стал высшей точкой политического могущества, военного искусства енисейских кыргызов. Ученые-историки называют этот период «эпохой Кыргызского каганата», а также звездным часом кыргызской истории. Территория Великого Кыргызского каганата в 840–924 гг. простиралась от западных пределов Маньчжурии до гор Тенгри-тага. Он имел значительное влияние на Великом Шелковом пути и поддерживал связи с рядом других стран, прежде всего, с Танским Китаем. Данный период стал эпохой подъема кыргызской культуры. События этой эпохи упоминаются в эпосе «Манас» – одном из величайших произведений тюркской культуры, редком по объему и по богатству содержания. В это время у кыргызов широко распространяется орхонская письменность. Происходит расцвет металлургии. Оружие, поясная и сбруйная фурнитура, посуда и украшения из золота и серебра достигли высокого разнообразия, стали ориентиром для других кочевых культур.

По данным китайских летописей касательно Южной Сибири, во времена Кыргызского каганата развивалось сельское хозяйство. В эпоху Кыргызского каганата был построен ряд



городов. Каганат обменивался посольствами с Китаем, Тибетом и другими государствами. Эти отношения были отражены в нескольких тюркских письменных источниках, найденных в районе Енисея (Южная Сибирь).

В X в. начинается ослабление Великого Кыргызского каганата и его раздробление на мелкие владения. В XIII веке кыргызы были покорены монголами. Часть кыргызов осталась жить в Южной Сибири, другая часть переселилась на юго-западную часть Алтайских гор, а также в северо-западные районы Тенгри-тага.

## 8. ГОСУДАРСТВА КИМАКОВ И КИПЧАКОВ (КЫПЧАКОВ)

Государство Кимаков было основано проживавшими на Западном Алтае и в регионе на северо-востоке от озера Балхаш тюркскими племенами кимаков в период IX–X вв. Оно граничило на юге и юго-западе с государствами Карлукских и Огузских ябгу, на северо-востоке – с Кыргызским каганатом. В это время в Центральной Азии получает расцвет городская жизнь, а на маршруте Шелкового пути, идущем на Алтай и в Сибирь, оживилась международная торговля, в частности, торговля мехами.

Тюрки-кимаки продолжали присущие Гётюркскому каганату древнетюркские традиции государственности. В этот исторический период мусульманские торговцы, направлявшиеся в Сибирь и на Дальний Восток, проходили через страну кима-







*Каменное изваяние кимакского периода,  
VIII–IX вв. Ерейментай, Казахстан*

ков. Арабские и персидские географы, которые путешествовали в северные страны вместе с торговыми караванами, оставили множество сведений о кимаках. Согласно их описаниям, несмотря на проживание в холодных, суровых климатических условиях, уровень культуры кимаков был очень высоким, у них были города и селения.

Что касается Кипчакского (Кыпчакского) государства, в XI–XIII веках оно владело определенной частью Евразийских степей, т.е. территорией современного Казахстана и сопредельными землями. После того как ослабел Кимакский каганат, власть на его территории перешла в руки кипчаков, которые, начиная со 2-ой четверти XI века, заняли место огузов между Аральским и Каспийским морями. Вместо термина «Мафадату-ль-Гузз» («Огузская степь») стало использоваться название «Дешт-и Кипчак» («Кипчакская степь»). К середине XI века многочисленные кипчакские племена перешли Итиль (Волгу) и направились на запад. После этого они вторглись на территорию Византии и Болгарии, и в 1071–1080 гг. достигли берегов Дуная.



Некоторые кипчакские племена вместе с другими тюркскими племенами начали распространяться в Малой Азии. Таким образом племена, проживавшие в XI–XII вв. на огромной территории, протянувшейся на многие тысячи километров от Алтая до Карпат и Дуная, стали называться кипчаками (кыпчаками).

Однако на таком обширном пространстве существовало не одно централизованное государство, а целый ряд кипчакских ханств. Среди кипчакских ханств наибольшим влиянием пользовалась династия Иль-Бёрили. Из правителей этой династии в исторических источниках упоминается имя Абар-хана.



К концу XI века кипчаки, как и прежде, господствовали на Мангышлаке и восточном побережье Каспийского моря. В 1096 году союз кипчаков, предположительно управлявшийся династией Иль-Бёрили, под предводительством Улуг-хана совершил поход на Хорезм. Однако сельджукам удалось заставить их отступить обратно на Мангышлак.

История кипчакских княжеств закончилась с завоеванием этой территории войсками Чингис-хана. Впоследствии местные кипчакские племена, смешавшись с рядом тюрко-монгольских племен, вошли в состав Золотой Орды и других государств, управлявшихся чингисидскими династиями, и таким образом сыграли важную роль в политической и культурной жизни региона.

Византийцы называли кипчаков кунами, куманами, а русские – половцами. Ряд кипчакских родов во главе с племенами токсоба и бурджоглу перекочевали из степей Южной Руси и Причерноморья к границам Византии, т.е. до Восточной Европы. Среди этих кипчаков находились также тюрки огузского корня, упоминающиеся в византийских источниках как узы, а в древнерусских летописях как торки (т.е. тюрки). Они создали свои собственные политические образования на территории современной Украины.

Часть этих узов и торков, проживавших среди западных кипчаков, как и некоторые другие тюркские роды, со временем ассимилировалась среди славянского населения на территории современной Украины и прилегающих регионов. Другая же их часть поступила на службу к византийским императорам в качестве наемных войск. Позже, во время сельджукско-византийских войн, они перешли на сторону своих родственников – огузов и оказали помощь сельджукам в завоевании Анатолии. Еще одна часть узов вернулась в Центральную Азию. Среди узбеков по сей день сохраняются такие родовые наименования, как «уз» и «кара уз».

Постоянное переселение тюрков в Восточную Европу, начавшееся в середине I тысячелетия н.э., с продвижением кипчаков



*Кипчакские изваяния  
(XI–XIV вв.).  
Государственный  
музей истории.  
Москва, Россия*

на запад ещё более ускорилось. Наиболее ярко выраженным тюркское присутствие оказалось в Венгрии и сопредельных с ней регионах, куда, начиная с хуннов в IV веке н.э., переселялись также такие тюркские племена, как авары, булгары, онгуры, печенеги, куны, куманы (кипчаки) и др. От смешения на территории Венгрии финно-угорских и перечисленных выше тюркских племен постепенно сформировался венгерский (мадьярский) народ. Название мадьярского государства Hungaria происходит от этнонимов «хунн» или «он огур».

Интересен и тот факт, что и слово «Туркия» было впервые использовано византийцами по отношению именно к венграм. Так, слово Tourkia в византийских источниках первоначально обозначало территорию Венгрии, а название «тюрк» – венгров.

Помимо того факта, что некоторые из средневековых венгерских родовых названий совпадают с тюркскими, даже сегодня в венгерском языке имеется большое количество тюркских слов – это также яркое напоминание о тех временах. Например, такие названия венгерских племен, как Gyurmati, Yeno, Kесе сохранились у современных башкир в форме «юрматы», «еней», «кезе». Наличие у современных казахов, каракалпак и кыргызов родового названия «жанай», а среди узбеков и ногайцев – «мажар» – также наглядное свидетельство исторических взаимосвязей между тюрками и венграми.

Образование Кипчакского государства и заселение обширных степей Евразии десятками племен кипчаков способствовали распространению кипчакского наречия тюркского языка. Такие тюркские языки, как казахский, кыргызский, татарский, башкирский, каракалпакский, ногайский, кипчакский диалект узбекского, кумыкский, карачаево-балкарский и многие другие, сформировались на основе кипчакского наречия тюркского языка.

## 9. СОЦИАЛЬНАЯ, ЭКОНОМИЧЕСКАЯ И КУЛЬТУРНАЯ ЖИЗНЬ ДРЕВНЕТЮРКСКИХ ГОСУДАРСТВ

Во времена древнетюркских каганатов на подчиненных им территориях жили народы, говорившие на разных языках: тюрки, монголы, китайцы, тохары, согдийцы, бактрийцы, индусы, персы, кавказские племена, греки, славяне и десятки других племен и народов. Существование этих народов с присущими им различными культурами в рамках одного государства способствовало формированию у них общих ценностей. В этот пе-

риод тюрки, состоявшие из сотен родов и жившие в основном в Центральной Азии, начали расселяться на соседних территориях в качестве доминирующей группы. Многие тюркские племена мигрировали в Северную Индию, Хорасан, Кавказ и Причерноморье и обрели в этих местах новую родину.

В период древнетюркских каганатов основные части как восточного, так и западного маршрутов Шелкового пути находились под контролем тюрков. Благодаря надежно обеспеченной таким образом безопасности, в этих краях процветала международная торговля. Южный маршрут проходил через Атрек, бассейны рек Амударья и Тарим, а северный маршрут – через бассейны рек Сырдарья, Чу и Талас; вследствие этого здесь возникали новые торговые города.

В этот период долина Отюкен, а также такие города, как Ордубалык (Карабалгасун), Ордос, Бешбалык, Суйаб, Тараз, Отрар, Чач и др., играли роль как административных, так и культурно-экономических центров каганатов. Известный китайский монах Сюань Цзан, отправившийся в 629 году в центр буддизма – Индию, побывал в десятках городов и регионов, находившихся под властью Западно-Гёктюркского каганата, и в конце достиг Индии. Согласно записям этого монаха, около 60 стран находились под управлением Западно-Гёктюрк-



*Монеты с изображениями кагана и его жены – хатун. Западно-Гёктюркский каганат. VI–VII века. Чач (Ташкент)*

### Положение женщины у древних тюрков

У древних тюрков женщины считались равными с мужчинами, они занимали важное место во всех сферах общественной жизни, особенно в политике. В сакский период была известна правительница Томрис. У азиатских хуннов при императорах – шаньюях существовали царицы с титулом Эчи, также занимавшиеся государственными делами.

В период древнетюркских каганатов второе место после каганов занимали царицы с титулом Хатун. В орхонских памятниках мать Кюль-тегина Ильбильге Хатун упоминается вместе с Ильтериш-каганом – основателем Восточно-Гёктюркского каганата.

На западно-гёктюркских монетах, отчеканенных в Согдиане, рядом изображены правитель и царица, а на оборотной стороне этих монет имеется надпись «Хатун» – обозначение титула правительницы.

В то время как каганы уходили на войну, их хатуны занимались делами государства, принимали иностранных послов.

Все эти факты красноречиво свидетельствуют о положении женщины в древнетюркском обществе.

ТАУ.ІН





*Представители тюркской знати, встречающие иностранных послов.  
Настенная роспись, Афрасиаб (Самарканд). Узбекистан*

ского каганата.

В этот период у тюрков существовала своя система верований, включавшая представление о едином Боге-Танры. Однако в этой системе присутствовала также богиня по имени Умай, которая считалась покровительницей детей, символом достатка и благополучия. Наряду с этим, среди тюрков, проживавших между Амударьей и Сырдарьей, а также в Семиречье, получил распространение зороастризм. Среди верований, исповедуемых тюрками Северной Индии и Восточного Туркестана, буддизм распространился до самой Монголии и Алтая. В начале IX века, в результате принятия Уйгурским каганатом манихейства в качестве государственной религии, эта религия распространилась на территориях от Центральной Азии до Сибири и Дальнего Востока.

В этот период большое развитие получило изобразительное искусство. Тюркские правители стремились украшать стены своих дворцов изображениями сцен дворцовой жизни, религиозных обрядов, развлечений, охоты и войны. Разрисованные разными цветами дворцы и храмы Афрасиаба (Самарканд), Варахши (Бухара), Пенджикента (Таджикистан), Безеклика, Кызыла, Минг-ю (Восточный Туркестан) могут быть наглядным подтверждением развитости изобразительного искусства у тюрков. То, что на этих изображениях тюрков, согдийцев, индусов, китайцев и представителей других народов можно видеть вместе, доказывает факт их тесного культурного взаимодей-

### ВОПРОСЫ ДЛЯ ОЦЕНИВАНИЯ

1. Какие земли включал в себя Аварский каганат?
2. Какие этносы проживали в Хазарском каганате?
3. Расскажите о Кыргызском каганате.
4. Какое влияние мог оказать Шелковый путь на социальную и экономическую жизнь тюркских государств?

# IV

РАЗДЕЛ

## ПЕРВЫЕ ТЮРКО-МУСУЛЬМАНСКИЕ ГОСУДАРСТВА

### ОСНОВНЫЕ ТЕМЫ

Арабы в Центральной Азии  
Государство Карлукских ябгу  
Государство Огузских ябгу  
Караханидский каганат  
Государство Саджидов  
(Саджогуллары)

Волжская Булгария  
Государство Газневидов  
Государство Великих  
Сельджуков  
Государство Ильденизидов  
Государство Хорезмшахов



## 1. ВЛАСТЬ АРАБОВ В ЦЕНТРАЛЬНОЙ АЗИИ

VIII–IX вв. – это период господства арабов в Центральной Азии. Появившаяся в первой половине VII века на Аравийском полуострове исламская религия за короткое время быстро распространилась арабами в окрестных странах. Так, арабы-мусульмане, покончив в середине VII века с Сасанидским государством, начали борьбу с династиями тюркского происхождения Тохаристанских ябгу (620–750) и Бухархудатами, которые признавали над собой власть Западно-Гёктюркского каганата.

В период с середины VII до середины VIII века войска арабов покорили Бухару, Самарканд, Шаш (Чач/Ташкент), Фергану, Исфиджаб (Сайрам).

Гёктюркский каганат, располагавшийся в начале VIII века на востоке по соседству с Китаем, ослабил контроль на своей западной границе, и тем самым дал арабам возможность быстро продвинуться на их территорию. Государство Гёктюрков направило в Мавераннахр армию под командованием Инел кагана и Кюль-тегина. Им удалось установить прежний порядок в Согдиане и Тохаристане. Однако, в связи с возвращением армии каганата в Отыюкен (Монголия), вторжения арабов участились. Хотя тюркешскому правителю Сулу-кагану (715–738) в 731 году удалось вытеснить арабов из Мавераннахра, однако





после его смерти в 738 году в регионе не осталось политической силы, способной противостоять арабам. В итоге арабы оказали существенное влияние на жизнь тюрков.

В Таласской битве (751 г.) между арабами и китайцами при поддержке арабов со стороны тюрков-карлуков китайское войско было разбито. В результате ислам получил широкое распространение в Центральной Азии. Поражение в Таласской битве ослабило китайское влияние в Центральной Азии. Одними из первых, кто принял ислам, были тюркские племена в Хорасане, Мавераннахре и Семиречье, а затем он стал быстро распространяться среди тюрков, проживавших на землях Хазарского каганата и Волжской Булгарии.

Толерантность и универсальность религии ислам, а также наличие веры в единого Бога (Тенгри) у большинства тюркских племен позволили им легко принять ислам. Большую роль в этом деле сыграли также мусульманские торговцы, посланники и религиозные ученые, которые, находясь в степях Центральной Азии, успешно распространяли ислам среди тюрков.

## 2. ГОСУДАРСТВО КАРЛУКСКИХ ЯБГУ

Государство Карлукских ябгу существовало в VIII–IX вв., его основу составляли тюрки-карлуки. Первоначально они жили на Орхоне (Монголия), Алтае и Тарбагатае (Восточный Казахстан). Затем, переселившись на юго-запад, в 766 году покончили с властью Тюркешского каганата в Семиречье и создали собственное государство («ябгулук» – государство, правители которого носили титул «ябгу») с центром в Таразе (Талас). Карлукские города Тараз и Суйаб выполняли роль административных, экономических и культурных центров. В этот период в городах Семиречья увеличилось число тюрков-мусульман.

Поскольку в это время в восточной части Центральной Азии существовал Уйгурский каганат, государство Карлукских ябгу не смогло подняться на уровень каганата.

В середине VIII века происходит усиление и укрепление владычества карлуков в Семиречье. Об этом свидетельствуют медные монеты, найденные в развалинах старого города в Семиречье, где имеются надписи «Карлук-каган» на согдийской письменности.



Медная монета с титулом  
«Карлук-каган».  
Семиречье. VIII–IX века



### 3. ГОСУДАРСТВО ОГУЗСКИХ ЯБГУ

Государство Огузских ябгу – это политический союз древнетюркских племен, существовавший во 2-ой половине VIII – конце IX вв.


Тюрки-огузы, проживавшие в эпоху древних тюркских каганатов в основном на территории Монголии, в VII-VIII вв. продвинулись на запад, расселившись в среднем и нижнем течении Сырдарьи (Приаралье), Хорезме и Хорасане. В VIII–IX вв. в бассейне среднего течения Сырдарьи возникло государство Огузских ябгу. Границы государства на севере и северо-востоке протягивались до гор Карачук (Каратау) и западного Семиречья (район Исфиджаба), а на западе – Джента (нижнее течение Сырдарьи) и Приаралья. В этот период в городах бассейна Сырдарьи, таких как Сюткент, Янгикент, Отрар и Джент, увеличилось число тюрков-мусульман, оживилась торговля на северном ответвлении Шелкового пути.

Огузы чеканили свои собственные монеты. В низовьях Сырдарьи и на берегах Аральского моря найдены бронзовые и серебряные монеты с надписями арабским письмом: «Джабгуйа аль-Гуззийа» («огузский ябгу») – арабы и персы называли огузов «гузами».

Государство Огузских ябгу на протяжении некоторого времени находилось в составе Хазарского каганата. В дальнейшем,



Монета огузских  
ябгу. IX век.  
Южный Казахстан



Родословная племен огузских тюрков по эпосу «Огуз-каган»

постепенно усиливаясь, огузы расселились во внутренних районах Мавераннахра (Нурата/Бухара), до границ Хорезма и Хорасана.

Согласно данным Махмуда Кашгари, долина Бенакет в окрестностях Ташкента была местом их жительства. Позже государство Огузских ябгу стало основой для государства Сельджуков (XI–XIII вв.).


Образование государства Огузских ябгу привело к распространению тюркского диалекта огузов в Центральной Азии. Их язык впоследствии сыграл важную роль в формировании таких языков, как анатолийский тюркский, азербайджанский тюркский, туркменский, огузский диалект узбекского (Хорезм и Хорасан), гагаузский и др.

### Книга Деда Коркута

«Kitab-ı Dede Korkut» («Книга деда Коркута») на огузском тюркском языке является литературным произведением, дающим наиболее ясную картину жизни тюркских племен в период государства Огузских ябгу. Исторические события, описанные в этом произведении, начинаются в период государства Огузских ябгу на берегах Сырдарьи, а заканчиваются в период Сельджуков, на землях Азербайджана и Анатолии. Выдающаяся личность Деде Коркута (Коркыт Ата), главного героя поэмы, является общим достоянием тюркских народов. О нем рассказывают, что это был святой, совершавший чудеса, знавший прошлое и будущее. Он известен также как «Учитель поэтов».

Эта книга состоит из 12-и рассказов в форме поэм, в ней отражены повседневная жизнь, язык, история, литература и культура тюрков в доисламский период и после принятия ислама. Деде Коркут, именуемый также как Коркыт Ата, известен среди азербайджанских тюрков, туркменов, казахов, узбеков, башкир и каракалпаков. В поэме, помимо войны и мира, основной темой являются также неотделимые от тюркского народа идеалы преданности, верности своему слову, готовности отдать жизнь за святыне ценности. Все герои поэмы о Деде Коркуте дороги нам своей любовью к семье, обществу и человеку, своим примером нравственности и нашего национального образа жизни.

Предания о Деде Коркуте сохранились по сей день – в виде книги у тюрков Анатолии и Азербайджана, в форме устных рассказов – у туркменов, казахов, каракалпаков и башкир. Кроме того, Деде Коркута считают изобретателем копуза (кобызы) – главного музыкального инструмента у древних тюрков. Так, обращает на себя внимание тот факт, что у казахов есть немало музыкальных произведений, исполняемых на кобызе, под названием «Коркыт ата күйі» («Мелодия Коркыт ата»).



*Деде Коркут*

#### 4. КАГАНАТ КАРАХАНИДОВ



Каганат Караханидов существовал в период 842–1212 гг. Государство Караханидов – одно из первых тюрко-мусульманских государств. Оно было создано Бильге Кул Кадыр ханом, принявшим ислам и предположительно происходившим из тюркского правящего рода Ашина. Государство Караханидов возникло на землях Восточного Туркестана и Семиречья, и первоначально его административными центрами были Кашгар, Баласагун, Барсган и Тараз.

В 999 году Караханиды, завоевав Мавераннахр, покончили с государством Саманидов, и такие города региона, как Узгенд (Ферганская долина), Самарканд и Бухара, превратились в административные центры их государства. Это политическое объединение, известное под такими наименованиями, как «Хаканиты», «потомки Афрасиаба», «Тюркские каганы» или «Илек-ханы», состояло из двух частей – государства Восточных Караханидов (1040 – начало XIII в.) с центром в Семиречье и Восточном Туркестане, а также государства Западных Караханидов (1040–1212) с центром в Мавераннахре.

После смерти Бильге Кул Кадыр хана его место заняли сыновья Базыр и Огулчак. Правивший западной частью государства Огулчак, воспользовавшись внутренними противоречиями в государстве Саманидов, удовлетворил просьбу одного из саманидских принцев о предоставлении ему убежища. Племянник Огулчака – Сатук Богра принял ислам благодаря этому саманидскому принцу, и взял себе имя Абдулкарим. Впоследствии Абдулкарим Сатук Богра, победив своего дядю Огулчака



Медная монета  
Караханидов.  
XI–XIII вв.





(924–955), стал главой государства и, приняв титул хана, сделал ислам официальной религией. Караханиды стали первым тюркским государством, принявшим ислам.

В период правления Наср Илиг хана Караханиды в 999 году пошли походом на Саманидов, и завоевали их главные города – Самарканд и Бухару. Таким образом, их границы достигли реки Амударьи. Территория на север от этой реки теперь принадлежала Караханидам, а земли южнее Амударьи – Газневидам, и таким образом река стала границей между двумя тюркскими государствами.


В этот период в истории тюркских династий, правивших в Центральной Азии, произошло важное политическое событие. В 1025 году правитель Караханидов Юсуф Кадыр-хан (годы правления 1024–1032) и султан Газневидов Махмуд Газневи (годы правления – 998–1030) лично встретились и провели переговоры. Во время этой встречи, наряду с вопросами, которые интересовали Караханидов, они также договорились и приняли решение о переселении Арслана бин Сельджука и подвластных ему огузских племён в Хорасан. Важно отметить, что в средневековые личные встречи правителей независимых государств и переговоры с глазу на глаз были редкостью. На этой встрече два сильных тюркских правителя Исламского мира признали территориальную целостность государств друг друга. Было признано, что один из них является правителем большей части Центральной Азии, а другой – Афганистана, Северной Индии и Ирана.

Вскоре появление другой тюркской династии – Сельджукидов, привело к серьезным политическим изменениям в мусульманской части Азии. Великий султан Сельджукидов Малик-шах (1072–1092) в 1082 году завоевал Мавераннахр и вступил в город Узгенд (Ферганская долина). В результате Хасан хан, правитель Восточных Караханидов, признал победу сельджуков и стал их вассалом. В 1141 году в пустыне Катван близ Самарканда объединённая армия Сельджукидов и Караханидов проиграла битву кара-китаям. Так Караханиды



*Мавзолей Сатук Богра-хана. Кашгар, Восточный Туркестан*





*Мавзолей Карахана. XI в., Тараз, Казахстан*

стали подданными кара-китаев. Кара-китаи, столицей которых стал город Баласагун, установили свой контроль над Джунгарией и Семиречьем.

В управлении государством, наряду с тюркскими обычаями, Караханиды использовали также мусульманские законы и традиции. Так, употреблявшиеся в их государстве титулы и методы административного управления в точности повторяли Гёктюркский каганат. Такие титулы караханидских правителей, как «Кара» («Большой»), «Арслан» («Лев»), «Тонга» («Барс»), «Бугра» («Верблюд-самец»), уходят своими корнями далеко в древнетюркскую (гёктюркскую) эпоху.

Одновременно с этим, согласно мусульманским источникам, правителей Караханидов часто называли также «Сыновьями Афрасиаба». Иначе говоря, Караханиды возводили свое происхождение к легендарному Афрасиабу – сильнейшему из тюркских правителей во всем мире. В источниках используется прозвище «Афрасиаб» или его тюркское имя – Алп Эр Тонга.


В эпоху Караханидов в Центральной Азии выросла плеяда ученых и мыслителей, внесших огромный вклад в развитие не только мусульманской, но и мировой цивилизации, а города Кашгар, Тараз, Баласагун, Исфиджаб, Узгенд, Бухара и Самарканд превратились в центры мусульманской культуры.

В это время жили и творили такие великие тюркские мыслители, как Юсуф Баласагуни, Махмуд Кашгари, Ахмет Ясауи и др.

### Баласагуни (Юсуф Хас Хаджиб)

Юсуф Хас Хаджиб Баласагуни родился в 1017 году. Он – автор всемирно известного произведения «Кутадгу Билиг» («Знание, приносящее счастье»). Этот труд является первым литературным произведением тюрков в период после принятия ислама. Это также первое произведение «политического» назначения, в котором содержатся советы правителям. Данное произведение было преподнесено правителю Караханидов Улуг Кара Бугра хану в 1070 году. Прочитав книгу, хан пожаловал ее автору титул «Улу Хас Хаджиб», т.е. «главный визирь».

Юсуф Хас Хаджиб Баласагуни умер в 1077 году. Его могила расположена в Кашгаре.



#### Отрывок из книги «Кутадгу Билиг»:

*«Свою книгу я назвал Кутадгу Билиг, чтобы она принесла счастье тому, кто ее читает, показала ему правильный путь. Я сказал мои слова, я написал свои мысли. Эта книга представляет собой руководство, показывающее правильный путь для обоих миров. Позвольте мне сказать вам совершенно правильные слова: нет человека счастливее, чем люди, которые могут удержать в руках вместе с государством благополучие в обоих мирах.*

*Изначально позвольте мне представить Кюнтугды. Он правитель, олицетворяет правильные законы. Что касается Айтолоды, с ним рождается солнце счастья, он олицетворяет благополучие и счастье. Огдюльмиш олицетворяет разум, а Одгурмыш – экономию. Я построил свои слова на основе этих четырех ценностей (справедливость, государство, разум, экономия). В ходе прочтения ты это поймешь, будь внимателен.»*



## Махмуд Кашгари

Махмуд Кашгари родился в городе Барсган (бассейн Иссык-Куля, Кыргызстан) в промежутке 1029–1038 гг. Он был сыном Мухаммеда бин Хусейна из рода Караханидов. Его отец первоначально жил в городе Барсган, но затем по неизвестной причине переселился в Кашгар. В тот период Кашгар был важным научным и культурным центром.

Махмуд Кашгари овладел всеми классическими науками того периода. Изучал арабский и персидский языки, также занимался исследованиями тюркских языков. С этой целью он обошел всю Центральную Азию, дошел до

Анатолии, а оттуда прибыл в Багдад. В течение пятнадцати лет он объездил все страны, города, равнины, горы и пустыни, где только жили тюркские народы. В ходе своих путешествий он исследовал разновидности своего родного тюркского языка – хакани, огузское, кипчакское, аргу, чигильское наречия.

Его самая большая работа «Дивани лугат ат-Тюрк» («Собрание тюркских языков») была написана в период между 1072 и 1077 годами в Багдаде и является энциклопедическим источником, дающим самые обширные сведения о тюркских языках того времени. Данное произведение, будучи древнейшим из известных тюркских словарей, содержит в себе самую подробную информацию по строению, словарному составу письменных тюркских языков и их наречий Центральной Азии и прилегающих к ней регионов.

## Дивани лугат ат-Тюрк

Свое произведение «Дивани лугат ат-Тюрк» Махмуд Кашгари начинает следующим образом:

«Именем Аллаха, Милостивого, Милосердного. Я видел, как Аллах сотворил звезду счастья над тюрками и заставил все небесные сферы вращаться над их страной. Аллах назвал их тюрками и сделал их властителями Земли. Правители мира вышли из тюркского рода. Им вручена судьба народов мира. Тюрки поставлены Аллахом над всеми племенами. Тюрков, не оставлявших путь Аллаха, Он укрепил на истине. Племена, которые были вместе с тюрками, возвысились. Таким племенам тюрки дали возможность достичь всего, чего они желали. Народы, которые тюрки взяли под свою защиту, были ими хранимы от зла дурных людей. Все нуждаются в тюрках, которые владеют миром. Чтобы поделиться с ними своей бедой и через это достичь осуществления своих желаний, нужно изучать тюркский язык».

«Дивану лугат-ат-Тюрк». Т. 1, Анкара, 2006, стр. 3–4



## Ахмет Ясауи

Ходжа Ахмет Ясауи – тюркский мыслитель, который жил в XII веке. Среди народа он был более известен под именем Хазрет-и Султан. Ахмет учился в Бухаре, и получал знания от великого исламского ученого Юсуфа Хамадани. Его знаменитое произведение «Диван-и Хикмет» («Собрание мудрости») написано на тюркском языке. Оно призывает общество к нравственности и справедливости. В XIV веке по приказу Эмира Тимура в городе Яссы (современный г. Туркестан), где был похоронен Ахмет Ясауи, был построен большой погребальный комплекс для посещения его мусульманами.



*Не любят знатоки наук ваш тюркский язык,  
(Но) если послушаешь мудрых людей, (он) откроет сердце,  
Смысл аятов и хадисов понятен на тюркском языке,  
Познавшие их смысл, склонив голову, подчиняются,  
Бедный раб (Аллаха) Ходжа Ахмет,  
Милость (Аллаха) семи поколениям твоих предков,  
Знает он персидский язык, (но) любит тюркский и говорит на нем.*

*Ахмет Ясауи. «Диван-и Хикмет»*



*Мавзолей Ахмета Ясауи. Казахстан*



## 5. ГОСУДАРСТВО САДЖИДОВ (САДЖОГУЛЛАРЫ)

Одним из первых тюрко-мусульманских государств было государство Саджидов (Саджогуллары), возникшее в Азербайджане в IX веке. Его основателем был Мухаммед Саджоглу. Первоначально Саджиды выполняли функцию наместников Арабского халифата.

Столицей государства Саджидов сначала был город Марага, а затем Ардебиль. Одним из самых знаменитых правителей из этой династии был Юсуф Саджоглу. Монеты, которые чеканились от имени правителей этой династии, показывают, что в период их правления в Азербайджане была оживленная экономика. Государство Саджидов существовало до первой половины X столетия.



## 6. ВОЛЖСКАЯ БУЛГАРИЯ

В IX–XIII вв., благодаря тесным дипломатическим отношениям между правителями тюркских племен Поволжья, на территории среднего бассейна Волги (Итиль) возникло одно из первых мусульманских тюркских государств с центром в г. Булгаре – Волжская Булгария.



Слово «булгар» на древнетюркском языке означает «смешанный». Булгарский народ сложился в результате смешения племен Кутригур и Утригур с хуннами, вернувшимися назад из Восточной Европы. Булгары, изначально жившие под управлением Гёктюркского каганата, после ослабления этого каганата, в 630 году создали государство Великая Булгария. Однако, спустя короткий промежуток времени, данное государство было уничтожено соседним Хазарским каганатом. В результате государство булгар распалось на три части. Часть булгар, которая была в подчинении у хана Аспаруха, направилась на Дунай и вступила на Балканы, где в 70-х годах VII века было создано государство Дунайских булгар. Позже они смешались с местными славянами. В 864 году Борис-хан принял православие, и они стали христианами. Сегодняшние болгары, живущие на Балканах, являются отчасти их потомками.

Другая часть булгар переселилась в район слияния рек Волги и Камы. Волжские булгары создали единое государство, взяв под свое управление коренные финно-угорские народы, а также некоторые тюркские племена. Благодаря тесным контактам булгарских торговцев с мусульманскими торговцами из государств Саманидов и Хорезма, среди булгар начали распространяться ислам и мусульманская культура.

В 920 году Алмыш-хан просил у халифа Аббасидов, чтобы он направил в его страну исламских ученых-богословов, а также архитекторов. В 922 году багдадское посольство прибыло в Булгарское государство.

До распада Хазарского каганата в 965 году булгары были зависимыми от этого государства. Распад Хазарского каганата дал булгарам самостоятельность. Монголы, разгромив русских на берегу реки Калка и возвращаясь на восток, понесли тяжелые потери, попав в ловушку булгар. Это стало причиной того, что монгольский главнокомандующий Баты-хан в 1236 году решил пойти военным походом на булгар. Однако в период создания Баты-ханом Золотой

*Карасарай.  
Период Волжской  
Булгарии.  
Городище Булгар,  
Татарстан*



Орды на земле Дешт-и-Кипчака булгарам в определенной степени удалось сохранить свою самостоятельность.


Население Волжской Булгарии состояло из тюркских племен – таких как хунны, булгары, хазары и сувары. Эти племена в дальнейшем сыграли большую роль в формировании чувашского, татарского, башкирского народов и тюркских народов Северного Кавказа (карачайцы, балкарцы, кумыки).

Во времена Волжской Булгарии получила расцвет городская культура. Значительно оживилась торговля, увеличился ассортимент товаров, перевозимых по маршрутам Шелкового пути, идущим на север, к славянам, и на восток, в Сибирь.

В Волжской Булгарии жил и творил ряд тюрко-мусульманских ученых.

Произведение «Кысса-и Юсуф», написанное в этот период на тюркском языке поэтом Кул Гали (1174–1248) в Волжской Булгарии, на протяжении многих веков было широко известно не только на родине, но и среди тюрков Центральной Азии. До относительно недавнего времени это произведение читали без перевода просвещенные люди из числа татар, башкир, узбеков, туркмен и других тюркских народов. Это свидетельствует об общности тюркского языка и тюркской литературной традиции в тот исторический период.

## 7. ГОСУДАРСТВО ГАЗНЕВИДОВ



Государство Газневидов существовало в X–XII вв. н.э. До Газневидов на территории Хорасана и Мавераннахра находилось государство Саманидов. Государство Саманидов было великой державой, которая включала в свой состав Хорасан, Мавераннахр и западную часть Семиречья (Тараз и его окрестности). В период правления Саманидов огромная территория от Ирана до Семиречья была объединена в одно политическое целое. В этом государстве основную часть населения составляли мусульмане. В итоге политическое и социальное единство обеспечило процветание государства. Мавераннахр и Хорасан превратились в культурный центр исламского мира. Персидский язык играл важную роль в культурной жизни, параллельно с этим продолжалось наращивание тюркской военной мощи. Назначение тюркских начальников и командующих в регионах и городах Афганистана, попавших под власть Саманидов, положило основу для последующего образования тюркских династий в этих регионах.

В последней четверти X века, после того как династия Саманидов ослабела, саманидский полководец тюркского происхождения Алп-тегин основал

в Газне (Афганистан) государство Газневидов. В период правления зятя Алп-тегина, Себук-тегина (977–997) и его сына Махмуда Газневи (998–1030), государство достигло вершины своего могущества и включило в свой состав территории Афганистана, Хорасана и Северной Индии (Пакистан). Во время правления Махмуда Газневи династия приобрела огромную мощь и подчинила себе Хорезм, Иран и часть Индии.

В период правления султана Махмуда Газневи империя расширила свои границы от Амударьи (Джейхун) до реки Инд и, позднее, до Индийского океана. Однако в период правления сына Махмуда Газневи – Масуда I (1031–1041), государство Газневидов потеряло часть своих территорий. Практически вся его западная часть перешла к государству Сельджукидов после битвы при Данданакане (окрестности современного Ашгабада) в 1040 г. У Газневидов остались лишь территории Афганистана, Белуджистана и регион Пенжаба. Распад государства Сельджуков в 1157 году не принес Газневидам большой пользы.

Воспользовавшись этой напряженностью, афганская династия Гуридов в 1151 году нанесла поражение газневидскому правителю Бахрам-шаху (1117–1157) и овладела столицей его государства – городом Газни. После этого Газневиды отступили в Лахор (Пакистан) и сосредоточили свои усилия на распространении ислама во внутренних районах Индии. После того как Гуриды взяли в плен последнего газневидского правителя Хусрава Малика (1160–1186) в 1187 году, государство Газневидов окончательно перестало существовать.

Самый известный правитель из династии Газневидов, Султан Махмуд, совершил много походов в Индию и стремился распространить ислам в этой стране. Именно поэтому его слава распространилась в мусульманских странах. В литературных и исторических произведениях на протяжении веков его воспевали как «завоевателя Индии». Индийцы стали больше узнавать о тюрках благодаря Газневидам.

### Абу Рейхан аль-Бируни

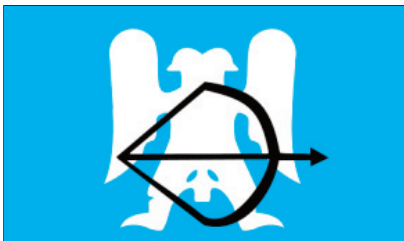
Газневиды сыграли большую роль в исламизации Индии. Выдающийся мыслитель Востока Абу Рейхан аль-Бируни при покровительстве Газневидов провел множество научных исследований.

В годы жизни в Индии Бируни написал свое знаменитое произведение «Хиндистан» («Индия»), в котором он дал ценные сведения о тюрках, населявших Индию. В частности, он описал Кашмир и его окрестности как «родину тюрков».





## 8. ГОСУДАРСТВО ВЕЛИКИХ СЕЛЬДЖУКОВ



Это государство существовало в XI–XII вв. В начале своего существования империя Сельджуков находилась под управлением одного повелителя, но в последующие времена она распалась на ряд составных частей, в которых правили различные ветви этой династии – такие как Кирманские Сельджуки, Сирийские Сельджуки, Анатолийские

Сельджуки. Общие владения Сельджукского государства простирались от Анатолии и Ближнего Востока (Иордания, Сирия, Ирак) до Восточного Туркестана (Кашгар).

Сельджук-бек был полководцем в государстве Огузских ябгу. Позже, из-за возникших разногласий с ябгу, он ушел из столицы вместе с группой преданных ему людей и обосновался в городе Дженте. Основателями нового государства стали внуки Сельджук-бека – Тогрул-бек и Чагры-бек. После того, как их отец умер в молодом возрасте, Тогрул-бек и Чагры-бек выросли на попечении у своего деда Сельджук-бека. Спустя некоторое время после его смерти они возглавили огузов и приступили к созданию государства.

В период до 1040 года Сельджукиды выиграли сражения с Газневидами в Хорасане и добились независимости. Происшедшая в указанном году битва при Данданакане подготовила



почву для превращения Сельджукидов в полновластных хозяев Хорасана, а также для их походов в Анатолию.

Первой столицей государства, созданного Тогрул и Чагры беками, был Нишапур. Первым султаном стал Тогрул-бек. В дальнейшем столицами государства Сельджуков были города Рей и Исфахан.

В период правления Тогрул-бека местные династии – мелкие государственные образования на территориях Ирана, Ближнего Востока, Азербайджана и Южного Кавказа перестали существовать, их земли вошли в состав империи Сельджуков.

В 1048 году сельджуки одержали победу над объединенной византийско-грузинской армией в местечке близ Эрзурума, и после этого стали совершать походы во внутренние районы Восточной Анатолии.

Аббасиды, которые считались духовными лидерами Исламского мира, в тот период находились под политическим давлением со стороны династии Бувейхидов, захватившей Багдад. В 1055 году Тогрул-бек по просьбе халифа Каима вступил в Багдад и изгнал Бувейхидов из столицы Халифата. Благодаря этому событию влияние сельджуков в исламском мире значительно возросло.

После смерти Тогрул-бека в 1063 году верховная власть перешла к сыну его брата Чагры-бека – Алп Арслану (1063–1072). Во время своего правления Алп Арслан еще более расширил владения Сельджукидов. В 1071 году он одержал победу в битве при Малазгирде в Анатолии и захватил в плен византийского императора Ромена Диогена. Историческое значение битвы при Малазгирде состоит в том, что она открыла



*Керамический кувшин  
времен Сельджуков*




*Монета сельджукских  
правителей*

тюркам дорогу в Анатолию. Сельджукские военачальники продолжали совершать походы во внутренние районы Анатолии и, завоевывая новые земли, они образовывали там свои независимые бейлики и государства. Некоторые из них показаны на приводимой ниже карте.

После кончины Алп Арслана в 1072 году новым правителем государства Сельджуков стал его сын Меликшах. Время его правления (1072–1092) стало наиболее блиста-





*Соборная пятничная  
мечеть. Период  
Сельджуков. Рей, Иран*

тельным периодом в истории государства Сельджуков. В этот период границы государства расширились в восточно-западном направлении от Центральной Азии до Анатолии, а в северо-южном направлении – от Кавказа до Хиджаза (регион в Аравии, где расположены города Мекка и Медина).

В результате борьбы за престол, последовавшей после смерти Меликшаха, государство утратило свою былую силу. После того как на трон возшел сын Меликшаха Санджар (1118–1157), он предпринял попытку навести порядок в государстве, однако в результате войны и ряда восстаний государство Сельджуков вступило в период упадка. После смерти султана Санджара в 1157 году государство Великих Сельджуков прекратило свое существование.

Благодаря государству Сельджуков турки обрели новую родину в Анатолии после битвы при Малазгирде, внесли свой вклад в распространение религии ислама и, оказывая сопротивление крестовым походам, взяли на себя миссию защитников ислама.

Несмотря на то, что сельджуки управляли землями в Иране, Ираке, Сирии и Анатолии, они никогда не забывали земли своих предков, постоянно стремились поддерживать связи со своей первоначальной родиной. Это подтверждается тем, что в «Огуз-наме», созданном в средние века в Анатолии и Азербайджане, встречаются названия таких древнетюркских городов и местностей, как Туркестан, Сайрам, Казыгурт, Джент, Тараз.

### *Государство Сельджукидов в Турции (Анатолии)*

Хотя Анатолия стала домом для турков только в период Сельджукидов, тем не менее, турки совершали походы в этот регион намного раньше. Хунны в IV веке и сабары в VI веке совершали набеги на Анатолию. Однако эти набеги были лишь кратковременными походами и не ставили целью заселяться на этих землях. Кроме того, турки приходили в Анатолию и в составе армии Халифата Аббасидов, которые использовали военную силу турков против Византии, поскольку их воинское мастерство славилось широко.

Первые сельджукские походы на Анатолию, совершенные под предводительством Чагры-бека в промежутке между 1015–1021 годами, ставили целью открытие новых земель и захват трофеев; это событие стало предвестником новой эпохи в тюркской истории. После победы при Малазгирде султан Алп Арслан поручил своим военачальникам завоевание новых земель в Анатолии, поскольку византийцы не соблюдали достигнутых договоренностей. Одним из его полководцев, осуществлявших за-

воевания в Анатолии, был Куталмыш-оглу Сулейманшах. Сулейманшах, отвоевав у Византии город Изник, заложил фундамент государства Сельджукидов в Турции (1077).

После Сулейманшаха государство возглавил его сын Кылыч Арслан I. Сложное положение, в которое попала Византия в результате завоеваний, совершенных тюрками в Анатолии, стало одной из причин начала крестовых походов. Хотя Кылыч Арслан I успешно вел борьбу с крестоносцами во время Первого крестового похода, все же он был вынужден перенести свою столицу из Изника в Конью (1096). В дальнейшем сельджукиды Анатолии продолжали борьбу с крестоносцами. Особенно сильно укрепили их позиции первые три крестовых похода. Помимо крестоносцев, сельджукиды вели борьбу также с Византией; в 1176 году, выиграв битву при Мирйокефалоне, сельджукиды окончательно подтвердили принадлежность Анатолии тюркам.

Самой яркой эпохой для сельджукидов Турции стал период правления султана Алаэддина Кейкубада (1220–1237). В этот период тюрки завоевали портовые города, такие как Аланья, и установили контроль над торговыми путями Средиземноморья. Караван-сарай, построенные сельджукидами, а также своеобразная система страхования, применявшаяся ими для охраны имущества торговцев, способствовали оживлению торговли.

Анатолийские сельджукиды делали успехи не только в сфере политики и торговли. Они превратили такие города, как Конья, Аксарай, Кайсери, Сивас, в центры культуры. Прежде всего столичный город Конья был культурным центром своей эпохи. Построенные в этих городах мечети, медресе и больницы серьезно повлияли на оживление общественной жизни в регионе. К этому времени относится жизнь и творчество таких выдающихся личностей, как Мевлана Джалаледдин Руми, Юнус Эмре, Хаджи Бекташ Вели. Их деятельность и произведения сыграли важную роль в развитии тюрко-мусульманской культуры Анатолии.

### Больница Гевхер Несибе

Султан Гияседдин Кейхосров I, принадлежавший к династии Сельджукидов Турции, построил больницу (дар-уш-шафа) в соответствии с завещанием своей сестры Гевхер Несибе, которая болела туберкулезом. Строительство этой больницы, расположенной в г. Кайсери, было завершено в 1206 году. Здесь оказывалась врачебная помощь всем – мужчинам и женщинам, мусульманам и немусульманам. Расходы на содержание больницы, в соответствии с тюрко-мусульманской традицией, оплачивались благотворительными фондами (вакыфами).





### Мевлана Джалаледдин Руми



Джалаледдин Руми, поэт, мыслитель и суфий, родился в 1207 году в Балхе. Его мать была дочерью эмира Балха Рукнаддина, а его бабушка была тюркской принцессой из рода Хорезмшахов. Начиная с 1212 года, он получал образование в таких городах как Нишапур, Багдад, Дамаск и Халеб. В 1220 году он прибыл в город Конью (в современной Турции) и жил здесь до самой своей смерти. Джалаледдин Руми писал стихи суфийского содержания на персидском, арабском и тюркском

языках. На протяжении десяти лет он писал свое произведение «Маснави-и ма'нави» («Двустиишие с глубоким духовным смыслом»; месневи – один из размеров в классической восточной поэзии), состоящее из 6 тетрадей и 17 тысяч бейтов (двустииший). Руми создал собственную суфийскую школу и получил от своих последователей титул «Мевлана» («Наш господин»). Специалисты по литературе Востока и Запада посвятили его творчеству множество исследований. Известно, что Джалаледдин Руми пользовался большим уважением и любовью не только мусульман, но и представителей других религий, поскольку он, придавая большое значение исламу, с уважением относился также к христианам, иудеям и людям других вероисповеданий. Он умер в Конье в 1273 году.

### Юнус Эмре

Юнус Эмре (1240–1321) родился в Эскишехире.

Он был пионером поэзии на тюркском языке в Анатолии, свои стихи суфийского и философского содержания писал на языке, близком к народному. Именно по этой причине суфийские стихи из его «Дивана» пользовались большой популярностью среди народа в Анатолии и на Балканах. Его произведение «Рисалету-ль-Нусхийе» («Книга увещаний») было написано в жанре месневи и посвящено темам религии, суфизма и нравственности. По тематике, форме и языковому стилю его стихи близки к народной поэзии тюрков Центральной Азии и Урало-Поволжья.



## 9. ГОСУДАРСТВО ИЛЬДЕНИЗИДОВ (ЭЛЬДЕНИЗОВ)

Эта династия правила в Северном и Южном Азербайджане в XII–XIII вв., известна также под названием азербайджанских Атабеков. Основатель – сельджукский атабек Шамсаддин Ильдениз (1136–1175), кыпчак по происхождению. Столицей государства был город Нахчыван.

Первоначально, в 1130-х гг. Ильдениз был мамлюком («мамлюк» – буквально «тот, кем владеют; раб», так назывались специальные войска при дворе) султана Масуда. Ильдениз вскоре привлек внимание султана своим умом и способностями, был включен в военное сословие, и через небольшой промежуток времени стал одним из приближенных к султану эмиров, облеченных большим доверием. Султан женил его на Момине Хатун – вдове своего брата Тогрула. В результате этого брака Ильдениз стал зятем династии Сельджуков и получил должность атабека. События, происходившие в Азербайджане в 1140-х годах, а именно трения и борьба между сельджукскими эмирами и атабеками, сыграли на руку Ильденизу. В итоге он стал самым сильным эмиром Азербайджана и до конца своей жизни правил страной в качестве атабека.

После смерти Ильдениза власть унаследовал его старший сын Мухаммед Джахан Пехливан (1175–1186). Во время его правления государство еще более усилилось экономически и политически. Джахан Пехливан был атабеком Тогрула III, последним султаном в династии иракских Сельджуков. Он передал управление Азербайджаном своему брату Кызыл Арслану и перенес столицу в Хамадан. Тебриз превратился в резиденцию Кызыл Арслана.

Атабеки сформировали прекрасную конную армию из 50 тысяч всадников и расширили южные и восточные границы своего государства. Джахан Пехливан несколько раз организовывал военные походы на Грузию. Правители ряда соседних стран приняли верховную власть Атабеков и приказывали читать в мечетях хутбу на имя Джахана Пехливана. Некоторые правители сопредельных регионов на своих монетах чеканили имя Ильдениза. Династия Ширваншахов в Северном Азербайджане, правители Диярбекира и Персии были подданными династии Атабеков.

В период правления Кызыл Арслана (1186–1191) центр исторического Азербайджана – город Тебриз



*Мавзолей Момине-Хатун. Архитектурное сооружение, соединившее традиции Центральной Азии с духом ислама. XII век, Нахчыван, Азербайджан*



*Крепость Мардакан  
(Абшерон).*

*Одно из архитектур-  
ных сооружений,  
построенных  
династией  
Ширваншахов  
в XII–XIII вв. Баку,  
Азербайджан*

был превращен в столицу государства. 1175–1191 годы стали периодом наивысшего подъема Атабеков, когда они контролировали Иран, Ирак, Восточную Анатолию и определенную часть Кавказа.

В период последних правителей этой династии Абу Бекира (1191–1210) и Узбека (1210–1225) государство ослабело в результате вмешательства сельджукских эмиров и Хорезмшахов (Ануштегинидов). В 1220 году Атабеки получили сильный удар от монголов, а в 1225 году хорезмшах Джалаледдин Менгу Берди ликвидировал их как политическую силу.

Система атабекства была присуща тюркской традиции государственности. Тюрки, создавая большие империи, прибегали к таким методам правления. Например, местное управление в государстве Великих Сельджуков осуществлялось наместниками, назначенными из центра в регионы. Часть районов, удаленных от центра, управлялась вассальными правителями, принадлежавшими к сельджукской династии. Правители династии Сельджуков носили титулы «султан» или «мелик». Также часть районов, удаленных от центра, управлялась наследственными правителями, не принадлежавшими к династии Сельджуков, однако это также были тюркские династии. Некоторые из таких вассальных правителей назывались «атабеками», а управляемые ими вассальные государства – «атабейликами» («атабекство»).

В сельджукский период на территории этого государства, в Анатолии, Ираке, Сирии и Персии (Южный Иран) появлялись другие династии тюркского происхождения, также основанные атабеками – иногда полу-, а иногда и полностью независимые. Такие династии как Артукулы (1102–1409) в Восточной Анатолии, Бёрили (1104–1154) и Зенги (1127–1250) в Сирии, Бегтегини (1144–1233) в Эрбиле (Северный Ирак), Салгурлу (1148–1286) в Персии, стали самостоятельными государствами. Появление этих династий способствовало увеличению количества тюркского населения в указанных регионах, а также способствовало их экономическому и культурному развитию.

Династия Атабеков, основанная Ильденизом, была наиболее прогрессивным примером системы атабекства. В этот период в Азербайджане и прилегающих регионах успешно развивалась экономика и культура. Целый ряд архитектурных памятников (напр. мавзоль Момине-хатун) и литературных произведений являются наследием этого периода. Знаменитый архитектор Аджери Нахчивани и поэт-классик Низами Гянджеви жили в то время.

### Низами Гянджеви

Низами Гянджеви (1141–1209) – поэт-классик и великий мыслитель Тюркского мира. Он родился в городе Гяндже, в Азербайджане. С детских лет он привлекал внимание окружающих тем, что быстро осваивал различные науки. Он глубоко изучил математику, медицину, музыку, изобразительное искусство, исламскую философию и другие дисциплины. Помимо персидского языка, он писал стихи также на арабском и тюркском. Его новое по стилю, неповторимое произведение «Хамса» («Пятерица») занимает достойное место в золотой сокровищнице мировой литературы. Поэмы, вошедшие в «Хамсу» – «Сокровищница тайн», «Хосров и Ширин», «Лейли и Меджнун», «Семь красавиц», «Искендер-наме», он по собственному желанию посвятил правителям. Прекрасные произведения Низами оказали сильное влияние на развитие поэзии Востока и Запада.



## 10. ГОСУДАРСТВО ХОРЕЗМШАХОВ

Государство Хорезмшахов – известное также как держава Ануштегинов, существовало в XI–XIII вв. Основателями этого государства были представители тюркской династии Ануштегинов, которые вначале служили Сельджукам в качестве полководцев.



Самостоятельность Хорезма начинается со времен Ануш Тегина, имевшего тюркское происхождение. В 1128 году, после того как человек по имени Атсыз был назначен наместником в Хорезме, Ануштегины полностью избрали путь самостоятельного правления. В 1142 году Атсыз, совершив нападение на Хорасан, захватил Мерв и Нишапур.

Во времена правителей Атсыза и Иль Арслана (1156–1172) Хорезмшахи вели борьбу как с сельджуками Ирака, так и с кара-китаями.

Государство Хорезмшахов провозгласило свою независимость в 1157 году, после смерти сельджукского султана Санджара.

Расцвет государства Хорезмшахов приходится на период правления Алааддина Текиша (1172–1200). Хорезмшахский правитель Алааддин Текиш считал себя наследником сельджуков и взял себе титул «Санджар». Во времена правления сына Текиша Алааддина Мухаммеда (1200–1220) государство Хорезмшахов овладело Хорасаном, Мавераннахром, а также ча-





*Миниатюра со сценой  
преследования Чингис-ханом  
Джалаледдина Менгу Берди  
на реке Инд*

стично Ираном и Кавказом. Главной целью Алааддина Мухаммеда было покорить Китай. Его передовые разведочные отряды продвинулись до Семиречья и Илийского края (Джунгарские ворота, Восточный Туркестан), и нанесли тяжелый удар каракитаям, владевшим этими землями.

В 1220 г. монголы атаковали всю Центральную Азию и прилегающие регионы. В результате этого нашествия существованию государства Хорезмшахов был положен конец. После того как в 1221 г. столица Хорезмшахов, город Ургенч, был захвачен монголами, начался период монгольского владычества в Центральной Азии.

Сын Алааддина Мухаммеда Джалаледдин Менгу Берди, продолжая борьбу с монголами, отступил на юг, в сторону Индии, и прибыл к правителю Дели Эль-Тутмышу, тюрку по происхождению. После того как Чингис-хан вернулся в Монголию, Джалаледдин, пройдя через Иран и Ирак, вступил в Азербайджан.

В 1225 году он, одержав победу над Эльденизами, захватил Тебриз. Двигаясь из Азербайджана, Джалаледдин завоевал Грузию и в 1226 году, после взятия города Тифлиса, расширил границы своих владений от Южного Кавказа до Восточной Анатолии. Однако, несмотря на это, после смерти Джалаледдина (1231 г.), потерпевшего поражение от анатолийских сельджуков в 1230 году в битве при Ясычемене, государство Хорезмшахов перестало существовать.

Находясь на вершине своего могущества, государство Хорезмшахов распространило свою власть на обширной территории, которая включала Иран, Южный Кавказ, Дагестан, Оманское море, Афганистан, Мавераннахр, Хорезм, включая и территории между озером Балхаш и Аральским морем. Хорезмшахи были представителями тюрко-мусульманской и иранской культуры. Система государственного управления в их государстве была схожей с сельджукской. Государство Хорезмшахов было последним сильным государством в Центральной Азии домонгольского периода.

В этот период город Ургенч (в Хорезмском оазисе) превратился в один из центров исламской культуры. Основу военной мощи Хорезмшахов составляли тюрки из огузских и кипчакских племен, а также из канглы.

Хорезмские тюрки, несмотря на уничтожение своего государства, еще на протяжении более 10 лет оказывали сопротив-

ление монголам в Индии, Иране, на Кавказе и в Восточной Анатолии. Отвага, проявленная хорезмскими воинами во главе с Джалаледдином Менгу Берди, послужила сюжетом для многих исторических и литературных произведений. Чингис-хан, приводя в пример Джалаледдина, говорил своим детям: «Вот таким должен быть настоящий воин». Воины этого отважного царевича, погибшего в Восточной Анатолии, поселились здесь и смешались с местными жителями. Доказательством этому служит существование в Анатолии деревень с такими названиями, как «Хорзум» или «Харзем».

Хорезмский регион занимает важное место в истории Тюркского мира с точки зрения литературы, науки и искусства. Широко известны такие литературные произведения, как труды Махмуда Замахшари (1074-1143) по нравственности, философии и языкознанию, Бакырган китабы («Книга Бакыргана») Сулеймана Бакыргани (Хаким Ата) (XII в.), Кысса-и Рабгузи Бурханеддина Рабгузи (1301). Их авторы принадлежали к культурной среде Хорезма. Особенно следует отметить названные произведения Бакыргани и Рабгузи, написанные на хорезмском тюркском языке и широко распространившиеся среди тюрков Центральной Азии и Урало-Поволжья. Хорезмский тюркский, вобравший в себя элементы огузского и кипчакского наречий, в качестве литературного языка распространился в Дешт-и Кипчаке. Поэты Хорезма внесли большой вклад в развитие литературы Золотой Орды.

## 11. СОЦИАЛЬНАЯ, ЭКОНОМИЧЕСКАЯ И КУЛЬТУРНАЯ ЖИЗНЬ В ПЕРВЫХ ТЮРКО-МУСУЛЬМАНСКИХ ГОСУДАРСТВАХ

Население государств Огузских и Карлукских ябгу составляли в основном тюрки и, отчасти, согдийцы. В городах на территории от среднего течения Сырдарьи до самого Иссык-Куля с ними вместе проживали торговцы, выходцы из различных стран. Согласно данным Махмуда Кашгари, «в городах и поселениях от Исфиджаба (Сайрам) до Баласагуна тюрки проживали вместе с согдийцами. Согдийцы говорили и на тюркском, и на согдийском». А на территории государства Кимаков основную массу населения составляли такие кочевые тюркские племена, как кимаки и кипчаки.

Территорию государства Караханидов населяли представители различных этнических групп. В таких городах, как

Тараз, Баласагун, Барсган, Кашгар, проживали городские тюрки и согдийцы, а на окрестных пастбищных территориях проживали тюркские племена чигили, карлуки, ягма, уйгуры. В городах Узгенд, Фергана, Самарканд и Бухара мусульманское население состояло в основном из потомков согдийцев, принявших персидскую культуру, местных тюрков. В это же время с территории Семиречья в Мавераннахр переселились многие карлукские племена. В таких главных городах Восточного Туркестана, как Хотан и Турфан, проживало большое количество тюрков-мусульман.

В государстве Волжских Булгар, в основном в бассейнах рек Волга и Яик, проживали булгары, кипчаки, башкиры, славяне и финно-угорские народы (мордвины, удмурты, марийцы).

Уважение к женщинам, существовавшее в древнетюркском обществе, сохранилось и в период тюрко-мусульманских династий. В этот период известно много женщин, оставивших яркий след в жизни государства и общества. Например, женщины по имени Тюркан хатун у сельджуков (1038–1157) и хорезмшахов (1097–1231), Разие Бегум (1236–1240) из династического рода индийских тюрков-мамлюков, первый правитель тюрко-мамлюкской династии Египта – женщина Шаджар-ад-Дурр (1250) и другие известные женщины активно участвовали в управлении государством. Ряд выдающихся архитектурных памятни-




*Мавзолей Айша Биби. XII век, Тараз, Казахстан*

ков у тюрок также были созданы в честь женщин. Например, к ним относятся мавзолей Айша Биби, относящийся к караханидскому периоду (XII в., г. Тараз), мавзолей Торебике Ханум – правительницы Золотой Орды (XIV в., г. Куния-Ургенч), мавзолей Момине-Хатун – правительницы из династии азербайджанских Атабеков (Эльденизов) (XII в., г. Нахчыван), мечеть Биби Ханым, построенная Тимуром (XV в., г. Самарканд), всемирно известный памятник эпохи Бабуридов – мавзолей Тадж-Махал (XVII в., г. Агра) и др.

По мере принятия тюрками ислама все активнее развивалась их городская культура. Караваны тюрок-мусульман стали посредниками в торговых отношениях между государствами и народами Аравийского полуострова, Индии, Ирана и Сибири, территорий бассейна Волги и Урала.

Они продавали изделия из меха, привозя их из далеких северных стран в мусульманские страны и еще дальше. Подобно тому, как столица Волжской Булгарии, город Булгар, превратился в самый крупный экономический и культурный центр в регионе, так и города Самарканд, Бухара, Кашгар, Баласагун, Тараз играли роль главных политических и культурных центров государства Караханидов. Особенно города Самарканд и Бухара, как духовные и просветительские центры, были знамениты в Исламском мире. Многие студенты из дальних стран приезжали в эти города для получения образования в их медресе.

В этот период значительно расширяется география расселения тюркских народов. Теперь тюрки стали проживать не только в центральной и северо-восточной части Азии, но также составляли большую часть населения на юго-западе континента. Многие тюркские племена в этот период переселились на новые места. В частности, тюрки обосновались во владениях государств Газневидов и Сельджукидов, а также на землях Северной Индии (современный Пакистан), Афганистана, Ирана, Ирака и Сирии, где они жили совместно с коренным населением. Наряду с этим, на территориях, где правили тюркские династии, культура тюрок взаимодействовала с арабской, индийской, афганской, кавказской и др. культурами местных жителей. На этом культурном фоне происходил переход большинства населения названных регионов в общую религию – ислам. Известно, что многие тюркские ученые писали свои труды на персидском и арабском языках,



Минарет Бурана. Кыргызстан



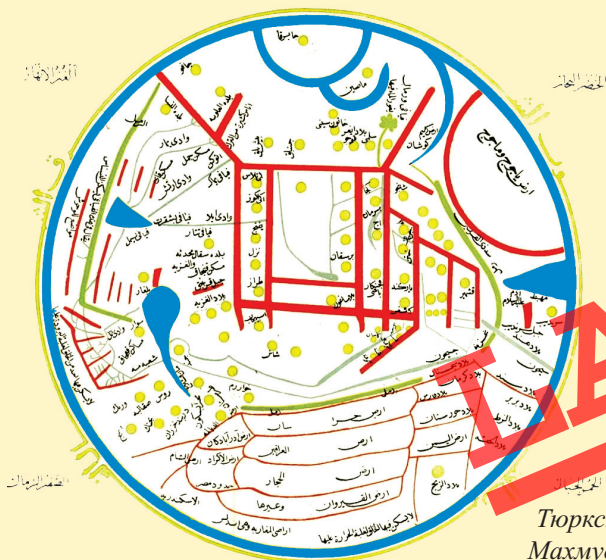
а тюркские правители возводили медресе, больницы, школы, бани, мосты и дороги в таких городах, как Газни, Кабул, Исфахан, Рей, Багдад, Шираз, Тебриз и др.

В этот период южное и северное направления Великого Шелкового пути, соединяющие Средиземное море и Китай, теперь находились под контролем тюрков. В результате обеспечения тюрками безопасности междугородных путей, торговые караваны персов, арабов, индусов и китайцев теперь могли легко перевозить свои товары в отдаленные страны по безопасным маршрутам.

Территории, населенные тюрками, значительно расширились по сравнению с их владениями во времена раннего средневековья, и в особенности Гёктюркского каганата (VI-IX вв.), и тюрки приобщились к различным культурам. Именно в этот период в арабских и персидских источниках начинает использоваться название «Билад ат-Тюрк» («Города тюрков») по отношению к обширной территории протяженностью примерно в десятки тыс. км от Восточной Европы до Китая. Махмуд Кашгари, исходивший эти земли вдоль и поперек, в своем труде «Дивани лугат ат-Тюрк», описывая географию проживания тюркских племен, утверждает следующее:

«Тюрки состоят из двадцати племен. Все они – да благословит их Аллах, – происходят от Тюрка, сына Яфета, сына пророка Нуха... племя, проживающее ближе всех к стране Рума (Византии) – беченики, затем идут кыпчаки, огузы, йемеки, башгирды, басмылы, кай, ябаку, татары, кыргызы. Все эти племена так располагаются от страны Рума на восток: чигил, тухси, ягма, уграк, чарук, чомул, уйгур, тангут, хитай».

«А многие из них считали весь Мавераннахр страной тюрков. Этот регион начинается с Пайкенда (Бухара)... От Мавераннахра, Пайкенда до востока – страна тюрков. Самарканд называют Семизкендом. Подобно тому как город Шаш (Чач) называют Ташкентом, есть также такие названия, как Озкенд, Тункенд... Эти города построили тюрки, и сами дали им свои названия».



Тюркский мир по  
Махмуду Кашгари

## Аль-Хорезми

Мухаммед бин Муса аль-Хорезми – центральноазиатский ученый, математик и астроном. Он жил в Хорезме в IX веке. В молодые годы он в совершенстве изучил греческую и индийскую науки. В основанном им «Доме мудрецов» («Бейтюль-Хикме») вместе работали, проводя исследования, многие известные ученые. Это учреждение было своего рода Академией наук того времени. Работы аль-Хорезми сыграли большую роль в развитии науки эпохи Ренессанса в Европе. Аль-Хорезми представил алгебру как самостоятельную отрасль математической науки. Сам термин «алгебра» происходит от названия его труда «Аль-Джебр». А его псевдоним «аль-Хорезми» превратился в математический термин «алгоритм».



«Бейтюль-Хикме». Миниатюра

Труды аль-Хорезми по арифметике использовались в европейских университетах как основные учебники. Аль-Хорезми интересовался не только математикой, но и географией.

Его произведение «Книга о земном шаре», посвященное географии, известно во всем мире. Аль-Хорезми произвёл расчеты по площади Земли, в области астрономии он также сделал важные открытия и объяснил принцип движения небесных тел. Его карта мира ближе к реальности, чем карта, составленная Птолемеем.

## Аль-Фараби

Абу Наср Мухаммед ибн Тархан ибн Узлуг аль-Фараби – знаменитый тюркский философ, математик и теоретик музыки. Он жил в IX веке. Великий учёный родился в городе Отрар (Фараб). В молодости он получил разностороннее образование в таких городах, как Шаш, Самарканд, Бухара и Багдад. Он был хорошо знаком с достижениями арабской, персидской, греческой и индийской культуры. Аль-Фараби написал более 150-и произведений, посвящённых разным отраслям науки. Особенно знамениты такие его произведения, как «Основы мыслей жителей праведного города» («Аль-Мединетюль-Фазыла»),



«Книга городской политики» (Ас-сиясятюль-меденийе»), «Большая книга о музыке» («Аль-мюсикал-кябир») и др.

Выдающиеся труды Аль-Фараби сыграли важную роль в развитии науки Запада и Востока, и внесли вклад в сокровищницу мысли всего человечества. Поэтому ему был присвоен титул «Второй Учитель» (после Аристотеля).

### ВОПРОСЫ ДЛЯ ОЦЕНИВАНИЯ

1. Как распространилась религия ислама в Центральной Азии?
2. Какие из первых тюрко-мусульманских государств образовались за пределами Центральной Азии?
3. Расскажите о значении Таласской битвы в тюркской истории.
4. Каковы были причины военных походов Махмуда Газневи в Индию?
5. В каком регионе жили предки династии Сельджукидов?
6. Какова была культурная жизнь в эпоху тюркских государств средневековья?

**ЛАУІН**

# V

РАЗДЕЛ

## ТЮРКО-МОНГОЛЬСКИЕ ГОСУДАРСТВА

### ОСНОВНЫЕ ТЕМЫ

Монгольская империя  
Золотая Орда  
Чагатайское государство

Государство Могулистан  
Государство Ильханидов  
Ханство Хубилая





## 1. МОНГОЛЬСКАЯ ИМПЕРИЯ

Это государство существовало в XIII–XIV веках. Оно было создано Тимучином, прославившимся в истории под именем Чингис-хан, и его потомками. В период своего наибольшего могущества эта империя включала в свой состав Монголию, Китай, Корею, Южную Сибирь, Центральную Азию, Иран, Малую Азию, Кавказ и Восточную Европу.

В начале XIII века на территории современной Монголии существовали тюркоязычные ханства и союзы найманов, кереев (кереитов), джалаириров, коньиратов, монголов и татар. Тимучин, принадлежавший к монгольскому племени Кыят, ликвидировал эти политические образования, в 1206 году принял титул «Чингис-хан» и установил свое правление в регионе между реками Онон и Керулен. После этого он взял под свой контроль соседние племена. В 1207–1208 гг. его старший сын Джучи завоевал регион Енисея, Южную Сибирь, Турфан, а также северные и западные районы Китая.


После того как были завоеваны Восточный Туркестан и Семиречье, Чингис-хан начал готовиться к тому, чтобы при-



соединить к своим владениям другие области Центральной Азии. Предлогом для осуществления этого плана послужило событие, вошедшее в историю как «Отрарская трагедия». В 1218 году, когда отправленный Чингис-ханом торговый караван из 500 верблюдов и 450 человек вошел в Отрар, правитель города Каир-хан, вступивший в сговор с хорезмшахом, захватил караван и убил многих торговцев.


Монгольские войска, начиная с 1219 г. захватившие основные города государства Хорезмшахов – Отрар, Самарканд, Бухару и Ургенч, в 1219–1224 гг. полностью взяли под свой контроль всю Центральную Азию. После этих военных успехов Чингис-хан разделил подвластные ему земли между своими четырьмя сыновьями. Земли, простиравшиеся от Иртыша на востоке до Европы на западе – «все земли, которых достигли копыта коней», – стали уделом его старшего сына Джучи. Второму сыну, Чагатаю, достались Восточный Туркестан, Семиречье, земли современного Южного Казахстана, а также Мавераннахр и Хорасан. Третьему сыну, Угедею, были выделены Западная Монголия, Алтай, Тарбагатай и земли в верхнем течении Иртыша. Четвертый сын, Толуй, получил в свое владение Монголию.

В результате военных походов, совершенных в дальнейшем внуками Чингис-хана Хубилаем и Хулагу, земли Китая, Ирана, Azerbaijan, Южного Кавказа, Ирака тоже присоединились к только что образованному монгольскому государству Ильханов. Таким образом, земли, завоеванные Чингис-ханом и его потомками, впоследствии стали отдельными улусами – государствами, известными в истории как Золотая Орда, Чагатайское государство, Монгольское ханство, государство Ильханов и империя Юань (Хубилайское ханство). Многие тюркские страны оказались в составе этих улусов.



Мавзолей Джучи (Жошы) хана. XIII в.,  
Улытау, Казахстан

## 2. ЗОЛОТАЯ ОРДА



Это государство постепенно сформировалось в 1240-х гг. на основе улуса Джучи – старшего сына Чингис-хана, в западной части Монгольской империи.

Его владения включали в себя Восточную Европу, Северный Кавказ, южнорусские земли и Дешт-и Кипчак. В период своего наибольшего могущества Золотая Орда распространила свою власть на земли от правобережья Днепра в Восточной Европе до Уральских гор и Сибири. Южные границы Золотой

Орды имели протяженность до Черного моря, Кавказских гор и Азербайджана, находившегося под властью государства Ильханов. Административными центрами Золотой Орды были города Булгар (Казань), Сарай-Баты (недалеко от совр. Астрахани) и Сарай-Берке (недалеко от совр. Волгограда).

Владения Джучиева улуса были расширены в результате успешных походов на Восточную Европу, которые осуществил Баты-хан (1237–1256), старший сын Джучи. Государства Восточной Европы и русские княжества признали зависимость от Золотой Орды и платили дань.

Берке-хан (1257–1266), вступивший на престол вслед за Баты-ханом, принял исламскую религию. Он стал претендовать на полную независимость от других монгольских улусов. Так, он отказался участвовать в курултае вместе с другими монгольскими правителями, а также воевал с другой монгольской династией – Ильханидами (Хулагуидами). На территории Болгарии он одержал победу над византийской армией. В 1260 году в нижнем течении Волги (Итиль) им был основан город Сарай-Берке, который считался одним из самых больших городов средневековья. После смерти Берке-хана мощь и влияние Золотой Орды укреплялись Менгу Тимуром (1266–1282), Тохта-ханом (1290–1312), Узбек-ханом (1312–1342) и Джанибек-ханом (1342–1357). После смерти Джанибек-хана началась борьба за престол.

В 1380 году Тохтамыш-хан при поддержке со стороны Эмира Тимура взошел на престол, таким образом положив конец борьбе за власть. Впоследствии военный поход Тимура против Золотой Орды, а также возобновившаяся внутренняя борьба за власть привели к существенному ослаблению государства. На территории распавшейся из-за распрей и разногласий Золо-



Монета Узбек-хана  
с древнетюркскими надписями,  
отчеканенная в Азове. XIV в.

той Орды образовалось несколько ханств, управляемых царевичами из рода Чингисхана. Позже, в результате внутренних раздоров в Золотой Орде Московское княжество, считающееся предтечей Российской империи, получило независимость. После того как западные территории, помимо Московского княжества, были завоеваны Крымским ханством, в 1502 году Золотая Орда окончательно прекратила свое существование.

Во время правления Узбек-хана ислам был объявлен государственной религией. Вместе с тем, были сохранены древние тюркские традиции, ярлыки и указы писались на тюркском языке уйгурским алфавитом. Более того, известно, что в регионе Азовского моря, между Северным Кавказом и Крымом, от имени Узбек-хана чеканились серебряные монеты с надписями, выполненными орхонско-тюркским алфавитом.

Традиции государственности, берущие начало из истории Золотой Орды, впоследствии стали общей традицией для многих династий тюрко-монгольского происхождения, которые управляли государствами, образовавшимися в Урало-Поволжье, на территории Крыма и в Центральной Азии.

**Государство Ак (Белая) Орда.** Это государство образовалось в восточной части Джучиева улуса, т.е. Золотой Орды. Его основателем был Орда Ежен, старший сын Джучи и старший брат Баты. Ак Орда, первоначально входившая в состав Золотой Орды, сама постепенно становится одним из центров управления. Границы государства достигали Алтайских гор на востоке, реки Яик (Урал) и Аральского моря на западе, Сибири на севере и реки Сырдарья на юге. Основное его население составляли такие тюркские племена, как кипчаки, канглы, карлуки, аргыны, керей, найманы, джалаиры, конграты и меркиты, а также ряд тюркизированных монгольских племен. На землях в северной части бассейна Сырдарьи, входивших в состав Ак Орды, существовал целый ряд городов. В районе Отрара и Тараза высокого развития достигла оседлая культура. Города Сыгнак и Туркестан играли роль административных центров Ак Орды. Этнический состав и политический строй Ак Орды сыграл важную роль в формировании казахского народа.

На основе Золотой Орды впоследствии сформировались следующие политические образования: Казанское ханство (1438–1552), Крымское ханство (XV–XVIII вв.), Астраханское ханст-



*Мечеть Узбек-хана (1333 г.).  
Солхат, Крым*



во (1459–1556), Касимовское ханство (1552–1681), Тюменское ханство (Сибирское; XV–XVII вв.), Узбекское ханство (Абуль-хайр – 1428–1468; Шейбаниды – 1501–1601), Казахское ханство (1465–1822/1847), а также Ногайская Орда (1440–1634).

Правители Золотой Орды придавали очень большое значение культурной жизни страны. Они строили города во многих регионах Дешт-и Кипчака и приглашали туда поэтов, мусульманских правоведов (факихов), людей науки и искусства. В результате этой политики в таких основных городах Золотой Орды, как Булгар, Сарай-Берке, Новый Сарай, Хаджи Тархан (Астрахань) и Ургенч, выросло целое поколение поэтов, озанов и историков, писавших свои произведения на литературном кипчакском языке. Блестящими памятниками этого периода являются такие произведения, как «Гюлистан би-т-тюрки» («Гюлистан на тюркском языке») Сайфи Сарайи (XIV в.), «Му-хаббет-наме» Хорезми, «Хосрав и Ширин» Кутба, «Юсуф и Зулейха» Дурбека, стихи народных поэтов Асана Кайгы и Каз-туган-жырау, «Чингиз-наме» Утемиша Хаджи (XVI в.), указы золотоордынских ханов на уйгурской графике, эпос «Едигей».

Такие знаменитые памятники кипчакского языка XIV века, как «Codexus Cumanicus» («Книга куманов/кипчаков») и «Нахдж-уль-фарадис» («Открытый путь в рай») Махмуда Булгари отражают культурную жизнь золотоордынского периода. В произведениях народного поэта (акына) Асана Кайгы наглядно показывается общность культуры Золотой Орды для многих современных тюркских народов. Об этом свидетельствуют, например, такие слова из стихов Асана Кайгы, по сей день известных среди ногайцев, казахов, каракалпаков, башкир, кумыков, кыргызов и крымских тюрок:

*«Ногай, қазақ, башқұрт түбіміз бір,  
Алтай, Ертіш, Оралны қыдырғанмыз»  
(Ногайцы, казахи, башкиры – у нас один корень.  
Мы кочевали по землям Алтая, Иртыша и Урала).*

### Сайфи Сарайи

Сайфи Сарайи, один из важных представителей золотоордынской литературы, жил в 1321–1391 годы. Свое произведение «Гюлистан би-т-тюрки» («Гюлистан на тюркском языке») он начал писать на берегах Сырдарьи, а закончил на берегах Нила, в Египте, в государстве тюркской династии Мамлюков. Это произведение представляет собой свободный перевод книги «Гюлистан» знаменитого персидского поэта-классика Саади Ширази. В этой книге даются ответы на вопросы о том, какими должны быть отношения в обществе и семье, что такое добро и зло, жестокость и милосердие, отец и сын, правда и ложь, правитель и крестьянин, муж и жена, младший и старший брат и т.п.

### Кутб

Поэт Кутб жил и творил в городе Сарай, который был одним из главных политических и культурных центров Дешт-и Кипчака. Его литературное творчество приходится на середину XIV века. В дальнейшем он жил в Египте. Он был одним из поэтов, благодаря которым между Золотой Ордой и египетским государством Мамлюков существовали тесные культурные связи. Его поэма «Хосров и Ширин» (первый произвольный перевод одноименной поэмы Н.Гянджеви), написанная на литературном кипчакском языке древнетюркской (уйгурской) и арабской графикой, имеет большое значение в истории тюркской культуры. Эти алфавиты официально использовались в Золотой Орде, на них писали указы и повеления правителей.

### Codex Cumanicus

Это произведение написано на основе материалов по кипчакскому языку, собранному итальянцами и немцами в Северном Причерноморье на протяжении около 100 лет, в период с середины XIII века до середины XIV века. Его название можно перевести с латыни как «Куманский/ кипчакский словарь». Книга состоит из двух частей: первая часть — из кипчакско-персидско-латинского и вторая часть — из кипчакско-немецкого и кипчакско-латинского словаря. К переводу некоторых слов прилагаются целые фразы в качестве примеров. Прилагаются также христианские молитвы и псалмы, переведенные на кипчакский язык, 47 кипчакских загадок и изложение некоторых правил грамматики кипчакского языка.

Это произведение известно как первый тюрко-европейский словарь. Кроме того, оно убедительно доказывает тот факт, что кипчакский тюркский язык был развитым литературным языком.





Фото одной страницы из «Codex Cumanicus»

## 3. ЧАГАТАЙСКОЕ ГОСУДАРСТВО

Чагатайское ханство было государством, изначально входившим в состав Монгольской империи Чингис-хана и существовавшим в XIII – XIV вв. Это государственное объединение с центром в Карши, располагавшимся в регионе среднеазиатского Двуречья (Мавераннахр, Южный Узбекистан), включало в себя такие плодородные и благоприятные для земледелия регионы Средней Азии, как Семиречье, Восточный Туркестан и Маверан-



нахр, которые были заселены оседлыми народами, проживавшими в торговых городах.

Перед смертью Чингис-хан отдал своему сыну Чагатаю большую часть земель Кашгара и Мавераннахра, входивших ранее в состав бывшего государства Кара-китаев и империи Хорезмшахов. Государство, основанное Чагатаем на этой территории в 1227 году, просуществовало до 1370 года, когда оно было уничтожено Тимуром.

После смерти Чагатай-хана в 1241 году, его потомки начали борьбу против имперского центра Монгольского государства, которое охватывало северо-восточные регионы Центральной Азии. Мубарек шах, взойшедший на престол в 1266 году, стал первым чагатайским ханом, принявшим ислам. Эпоха расцвета Чагатайского ханства приходится на период правления Кебек-хана (1318–1326). Кебек-хан отказался от кочевой жизни и, построив себе дворец в городе Карши, перешел к оседлости. В этот период успешно развивалась экономика ханства, Кебек начал чеканить первые чагатайские монеты. Вместе с переходом на оседлый и городской образ жизни в религиозной сфере произошла исламизация, а в языковой – тюркизация населения.

Тюркизированные народы Западно-Чагатайского ханства, которые в этот период населяли Мавераннахр и адаптировались к городской культуре, начали называть себя «чагатайцами». Некоторые историки их также называют «чагатайскими тюрками», а их литературный язык – чагатайским тюркским языком.

В XIV веке Чагатайское государство распалось на несколько ханств, из которых четыре региона – Алтышехр (Яркентское ханство), Могулистан (Семиречье и Восточный Туркестан), Уйгуристан и Мавераннахр управлялись представителями разных ветвей одной и той же династии. Туглук Тимур, взойшедший на престол на востоке государства, завоевал западные регионы и восстановил целостность территории Чагатайского ханства.

В политической жизни Чагатайского государства большим влиянием пользовались полководцы, происходившие из таких тюрко-монгольских племен, как барласы, джалаиры, арлаты, конграты, аргыны, дулаты. За свои военные заслуги они, вместе со всем своим племенем, получали в пользование хорошие земельные наделы, которые назывались «союргал» («подаренная земля»). Со временем в сфере государственного управления в северо-восточных регионах государства, т.е. в Семиречье и Восточном Туркестане, усилилось влияние дулатов, а в Мавераннахре большое влияние в управлении государством приобрели барласы.

#### 4. ГОСУДАРСТВО МОГУЛИСТАН (ВОСТОЧНО-ЧАГАТАЙСКОЕ ХАНСТВО)

Государство Могулистан существовало с середины XIV до начала XVI в. на территории Юго-Восточного Казахстана, Кыргызстана и в Восточном Туркестане – т.е. в восточной части бывшего Чагатайского улуса после его распада. Первоначально государство возглавлял Болатшы из племени дулат. Основу государства составляли племена дулат, аргын, барлас, канглы, джалаир и другие тюркские племена. Столицей государства был город Алмалык. В 1348 г. на трон взошел Туглук-Тимур. Туглук-Тимур скончался после возвращения из своего похода в Мавераннахр, который он совершил в 1360–1361 гг. После этого на трон взошел Ильяс-Ходжа. В 1365 году поблизости от Ташкента между ним и Тимуром произошло крупное сражение. В этом сражении Тимур потерпел поражение. В дальнейшем нападения войск Эмира Тимура продолжались, в результате чего власть Могулистана совсем ослабела. После смерти Эмира Тимура в 1405 г. Могулистан вновь стал независимым. У власти в этот период находились ханы Ахмед, затем Мухаммед, Шер Мухаммед и Уэйс. После смерти Уэйс хана в 1428 г. между его сыновьями Юнусом и Есенбугой развернулась борьба за трон. При поддержке дулатских эмиров Есенбуга занял ханский трон (1433–1462 гг.). После него власть перешла к Юнус-хану. В период правления Абд ар-Рашид хана, внука Юнус-хана, государственность Могулистана начинает разрушаться. Через небольшой промежуток времени регион Жетысу (Семиречье) вошел в состав Казахского ханства.

В историческом труде «Тарих-и Рашиди» территория государства Могулистан описывается следующим образом: «Протяженность региона, называемого Могулистан, вдоль и поперек – 7–8 месяцев пути. На востоке он граничит с землями калмыков, включая в себя Барыскель, Эмель и Иртыш. На севере он граничит с озером Кокчетениз (Балхаш), с Туркестаном и Ташкентом, на юге с Ферганской областью, с Кашгаром, Аксу, Шалышем и Турфаном».

ЛАЙН



## 5. ГОСУДАРСТВО ИЛЬХАНИДОВ (ХУЛАГУИДОВ)



Государство Ильханидов, также первоначально являвшееся частью империи Чингис-хана, существовало в XIII–XIV вв. Центральные земли этого государства составляла историческая территория Azerbaijan, а его административным центром был город Тебриз. Это государство было основано Хулагу-ханом (1256–1265), внуком Чингис-хана, сыном Толуя. В связи с титулом ильхан (эльхан), который носил Хулагу-хан, государство было названо государством Ильханидов.

Хулагу-хан, завоевав всю историческую территорию Azerbaijan, в 1243 г. в битве при Кёседаге подчинил себе турецкое государство Сельджукидов (Анатолия). В 1258 году он захватил Багдад и тем самым положил конец существованию Аббасидского государства. После завоевания Сирии и Палестины, Ильханиды начали продвигаться к Египту.



*Правящее сословие периода Ильханидов.  
Миниатюра*

В период правления Газан (Махмуд) хана (1295–1304) Ильханиды приняли ислам. До этого правители Ильханидов поддерживали распространение тибетского буддизма и несторианства (течение в христианстве). В результате внутренних распрей и беспорядков, произошедших в начале XIV столетия, государство Ильханидов начало распадаться. Этот процесс особенно усилился в 1335 году, после смерти Абу Саида Бахадюра (1316–1335).

Таким образом, государство Ильханидов превратилось в империю с центром в историческом Azerbaijanе. В подчинении, либо под влиянием,



*Искусство миниатюры периода Ильханидов*

этого государства находились Иран, Ирак, Малая Азия и Южный Кавказ. В этот период к населению данного государства, основную часть которого составляли тюрки-огузы, вместе с потомками Чингис-хана присоединились и многие тюрко-монгольские племена. Однако огузская культура все же сохранила свое влияние, что постепенно привело к ассимиляции этих племен. Официальными языками государства Ильханидов были тюркский, монгольский и персидский языки.

## 6. ГОСУДАРСТВО ХУБИЛАЙ-ХАНА

Государство Хубилай-хана, существовавшее в XIII–XIV вв., изначально было частью Монгольской империи Чингис-хана. Это государство со столицей в городе Ханбалык (Пекин) основал внук Чингис-хана (сын Толуя) Хубилай-хан (1264–1294). Впоследствии оно получило китайское название – империя Юань.

Хубилай был братом верховного монгольского правителя – Монке (Менгу) хана (1251–1259) и старшим братом Хулагу



хана – основателя государства Ильханидов. В свои молодые годы Хубилай изучал китайский язык, а также проявлял большой интерес к китайской культуре.

В 1251 году его брат Менгу после своего избрания верховным правителем государства монголов отправляет Хубилая на завоевание восточных стран, а Хулагу – на запад.

В 1259 году, после смерти Менгу, верховного правителя Монгольской империи, между Хубилаем, который управлял Китаем, и его младшим братом по имени Арык Буга началась борьба за верховную власть в Монгольской империи. В этой борьбе победил Хубилай.

В 1271 Хубилай назвал свой улус государством Юань, на китайский манер. В качестве столицы он выбрал город Ханбалык (по-китайски Даду, современный Пекин).

В 1276 г. империя Юань покорила царство Сонг на юге, и таким образом объединила весь Китай.

Во времена Хубилая Китай посетило большое количество европейцев. Самым известным из них стал Марко Поло. Он оставил очень много интересных данных о политической, экономической и культурной жизни империи Юань и других регионов, где ему пришлось побывать.

Во времена династии Хубилая государство управлялось в соответствии с монгольскими, тюркскими и китайскими традициями, однако китайская культура постепенно стала доминировать. Первоначально монголы в государственных делах давали преимущество торговцам из Центральной Азии, либо мусульманам, помогавшим монголам в новых завоеваниях. Яркий тому пример – Махмуд Ялавач, происходивший из рода хорезмских торговцев. За верную службу ему предложили должность наместника столицы государства Юань – города Ханбалык (Пекин).

Чингис-хан и его потомки, создавая самую великую империю в мировой истории, усвоили старую тюркскую традицию управления государством, объединив ее с монгольскими традициями. В этом тюрко-монгольском политическом объединении, как и в других тюркских государствах, верховный правитель носил титул «каган», «каан» или «хан». В этот период распространение получила система нукерства («нухэр» по-монгольски значит «друг»; нукер – воин на постоянной службе) и нойонства («нойон» – значит «полководец»).

## 7. СОЦИАЛЬНАЯ, ЭКОНОМИЧЕСКАЯ И КУЛЬТУРНАЯ ЖИЗНЬ В ТЮРКО-МОНГОЛЬСКИХ ГОСУДАРСТВАХ

Во времена Чингис-хана тюрко-монгольские племена и ханства соседствовали друг с другом. Наряду со скотоводством, они занимались животноводством и охотой. Монголы Чингис-хана подчинили и присоединили к себе тюрко-монгольские племена других регионов Южной Сибири, Алтая и Центральной Азии, создав таким образом мощную армию, в которой царил строжайшая дисциплина. Найманы, керей, конраты, джалаиры, мангыты, татары, кияты, барласы, дулаты, кидани и другие племена тюркского, монгольского и тунгусского происхождения составили ядро войска Чингис-хана. Его армия состояла из трех частей – центральной, восточной и западной, делилась на тумены (десятитысячные), тысячи, сотни и десятки. Такая структура демонстрирует преемственность истории и традиций с державой хуннов и тюркскими империями.

Территория Монгольской империи простиралась от Венгрии до Кореи, от Северной Индии, Персидского залива, Сирии и Анатолии до Восточной Европы, русских княжеств и Сибири. Поэтому неудивительно, что в Монгольской империи жили сотни народов и племен: почти все тюркские племена и роды, китайцы, тибетцы, корейцы, русские, персы, арабы, курды, народы Кавказа, а также греки, венгры, восточно-европейские славяне и другие народы. По экономическому укладу и типу культуры эти народы значительно отличались друг от друга. Основное население и существенную часть правящего класса в империи составляли тюрки, что привело в дальнейшем к забвению монголами своего языка и их тюркизации.

На территории Ирана и Южного Кавказа, находившейся под управлением Ильханидов, вместе жили персы, тюрки, арабы и другие народы. В их жизненном укладе присутствовали элементы как оседлости, так и кочевничества. Основу военной силы государства Ильханидов составляли тюрко-монгольские племена, пришедшие из Центральной Азии. Это способствовало увеличению тюркского населения в данном регионе.

В делопроизводстве монголы пользовались древнетюркской (уйгурской) письменностью. При дворе одновременно использовались тюркский и монгольский языки. А в сфере



международных отношений использовались и другие местные языки.

В начальный период монгольских завоеваний целый ряд городов был разрушен и сожжен. Впоследствии, с обеспечением безопасности караванных путей и облегчением связей между странами, они начали возрождаться, произошло оживление в экономической и культурной жизни. Благодаря упрощению системы таможи и других видов контроля, стало возможным преодоление больших расстояний (свыше 10 тысяч километров) от Восточной Европы до Китая в течение нескольких месяцев. При этом в Европе того времени, раздираемой междоусобицами, из-за проблем на границах и других разногласий, расстояние в одну тысячу километров с трудом преодолевалось за три с лишним месяца.

В период Золотой Орды было построено более двадцати городов в нижнем течении реки Итиль (Волги). Самым крупным из них был город Сарай-Берке, население которого предположительно насчитывало свыше 100 тысяч человек. Часть населения Золотой Орды проживала в таких крупных городах, как Сарай, Казань, Астрахань и т.д., находившихся в бассейнах рек Итиля (Волги) и Яика (Урала), занимаясь торговлей. Значительная часть населения занималась кочевым скотоводством. В этот период земли и пастбища принадлежали в основном монгольской и тюркской знати. Население же обрабатывало эти земли и отдавало определенную часть урожая своему покровителю – беку, которому подчинялось.

В регионах Мавераннахра и Семиречья, где правили сын Чингис-хана Чагатай и его потомки, преобладал оседлый образ жизни. В этот период города Карши, Самарканд, Бухара, Тараз и Кашгар были экономическими и культурными центрами. А в государстве Ильханидов город Тебриз стал одним из ведущих торговых и культурных центров мирового уровня.

В эту эпоху такие путешественники, как Чью Чан Чун, Рубрук Виллем, Марко Поло, Ибн Баттута, побывали в тюрко-монгольских странах. Они собирали сведения о языках, жизненном укладе, традициях и обычаях, а также других культурных особенностях этих народов. Благодаря труду этих путешественников, мировое сообщество, в первую очередь, европейские и ближневосточные народы ознакомились поближе с тюрко-монгольской культурой.

Такие историки и государственные деятели, как Ата-Мелик Джувейни – автор исторического труда «Тарих-и Джихангуш» («История завоевателя мира») и Рашид ад-Дин

Фазлуллах Али Хамадани – автор произведения «Джами-ат таварих» («Сборник летописей»), жившие в эту эпоху, своими произведениями способствовали тому, чтобы о тюрко-монгольских народах узнали во всем мире. Насиреддин Туси известен своими трудами по математике и астрономии.

«Правитель должен заботиться о благосостоянии народа и быть справедливым. Государство может долго существовать лишь до тех пор, пока оно следует справедливости. Первое условие справедливости состоит в том, чтобы между различными общественными группами обеспечивалась гармония».

*Насиреддин Туси, «Ахлак-и Насири», Баку, 2005, с. 228*

### **Алааддин Ага-Мелик Джувейни**

Джувейни родился в 1226 году в хорасанском городе Джувейн, и жил в 1243–1256 гг. во дворце ильханидского эмира Архун Ака хана. В 1246–47 и 1249–50 гг. Джувейни вместе с Архун Ака ханом, преодолев тысячи километров пути, дважды посетил Монголию. В 1251–1252 годы Джувейни прибыл в Каракорум на более долгий срок. Во время пребывания в Каракоруме друзья убедили его написать произведение «Тарих-и Джихангуш», увековечивающее завоевания и походы монголов.

### **Рашид ад-Дин Фазлуллах Хамадани**

Рашид ад-Дин Хамадани (1247–1318) был врачом, писателем, историком, государственным деятелем и визирем в государстве Ильханидов. Его произведение «Джами-ат таварих» является ценной книгой, целью которой было охватить все исторические события, начиная со времен Адама до монгольской эпохи, вплоть до периода правления ильханида Махмуда Газана.

Раздел книги под названием «Тарих-и Огузан ва Туркан» («История огузов и тюрков»), входящий в ее второй том, представляет ценность своими описаниями прошлого и мифологии древних тюрков. Рашид ад-Дин не стал редактировать дошедшее до него в письменном виде произведение «Тарих-и Огузан», а лишь ограничился его дополнением аятами из Корана, некоторыми историческими сведениями, а также украсил его стихами из персидской поэзии и «Шахнаме». В разделах произведения, посвященных древнему периоду, даются подробные сведения о связях между Центральной Азией и Китаем. Не исключено, что эти данные могут быть основаны на сказаниях и легендах, сохранившихся в памяти народа, а не на письменных источниках.

Из походов Огуз-хана наибольшее внимание Хамадани привлек поход, совершенный им в Переднюю Азию (Иран, Месопотамию).

**ВОПРОСЫ ДЛЯ ОЦЕНИВАНИЯ**

1. Как возникла империя Чингис-хана?
2. Как Чингис-хан поделил свое государство между своими сыновьями?
3. Какова роль Золотой Орды в истории Евразии?
4. Расскажите о народах, которые проживали в Чагатайском государстве.
5. Какое значение имел город Тебриз в культурной жизни государства Ильханидов?
6. Какие тюркские племена играли важную роль в политической жизни в эпоху тюрко-монгольских империй?

**ЛАУІН**

# VI

РАЗДЕЛ

## ТЮРКСКИЙ МИР (XIII–XV вв.)

### ОСНОВНЫЕ ТЕМЫ

- Империя тюрков-мамлюков в Индии
- Государство тюрских мамлюков в Египте
- Османская империя
- Государство Тимуридов
- Государство Каракөюнлү
- Государство Аккөюнлү





## 1. ДИНАСТИЯ ТЮРКОВ-МАМЛЮКОВ В ИНДИИ

Это государство, больше известное как Делийский султанат, существовало в 1206–1526 гг. Управлялось оно не одной определенной династией, а целым рядом мусульманских эмиров тюркского происхождения.

В Индии во времена династии Гуридов (XI–XII вв.), имевшей афганское происхождение, на исторической арене появился целый ряд военных полководцев тюркского происхождения, выходцев из Центральной Азии, которые, усилившись, взяли под свой контроль власть в государстве. Их называли мамлюками. Слово «мамлюк», наряду со значением «принадлежащий, раб», больше означало принадлежность к гвардии правителя.

После прекращения рода Гуридов в северных частях Индии в течение свыше 100 лет правили друг за другом мамлюки, имевшие тюркское происхождение.

Это тюркское государство, основанное в Дели Кутбиддин-ом Айбеком (1206–1210), просуществовало около 320 лет, и управлялось вслед друг за другом четырьмя тюркскими династиями – Мамлюками, Халаджи, Туглукидами и Сайидами.



### Султан Разия

Султан Разия была первой женщиной-правителем в Исламском мире, и все особенности любого правителя были ей также присущи.

*Мирза Насруллах хан, Тюрк Тазан-и Хинд, т. I, с. 261.*

Султан Разия была очень любима своим отцом Ильтутмышем. При жизни отца она занималась государственными делами, и даже была впоследствии объявлена наследницей престола. Самые близкие к Ильтутмышу придворные выражали свое недовольство и говорили: «Как это ты назначаешь наследницей престола дочь, когда у тебя есть взрослые, умные и успешные сыновья?». Ильтутмыш отвечал: «Мои сыновья преданы удовольствиям молодости и вину, они не способны управлять государством. Занять мой трон после меня достойна только Разия. На вид она просто женщина, однако она превосходит моих сыновей».

*Низамеддин Ахмет, Табакат-ы Экбери, т. I, с. 66;*

*Джусуджани, Табакат-ы Насыри, т. I, с. 458.*

Взойдя на трон, Разия пошла по стопам отца. Она снова начала применять законы и дворцовые традиции, которые перестали выполняться.

Делийские султаны покровительствовали многим ученым, поэтам, писателям и мастерам, тем самым они послужили развитию культуры и искусства. Особенно важен с точки зрения науки и искусства период правления Балабан-султана. Во время его правления известный ученый Амир Хосров Дехлеви пользовался большой поддержкой во дворе султана. Его отец был родом из Кеша (Шахрисабз, юг современного Узбекистана) и происходил из тюркского рода Лачин, а сам Хосров Дехлеви считался одним из величайших поэтов Индии, писавших свои стихи на фарси.

Делийскими султанами было построено множество архитектурных сооружений, большинство из которых находятся в Дели и сохранились до наших дней. Например, Кутбиддином Айбеком была возведена башня Кутб Минар, высота которой составляет 72,6 метра. Она известна как самый большой минарет в мире. В период правления династии Халладжи мусульманская архитектура Индии развивалась под влиянием техники и стиля сельджукской архитектуры. Туглукидом Фируз шахом были осуществлены работы по благоустройству, построены здания и сооружения, а также известные города Хисар, Джаунпур и Фирузабад.



*Кутб Минар. Дели, Индия*

## 2. ГОСУДАРСТВО ТЮРКСКИХ МАМЛЮКОВ В ЕГИПТЕ



До мамлюков Египтом правили тюрки Тулуниды (868-905) и Ихшидида (935-969), считавшиеся первыми тюркскими династиями Египта. Тулуниды были первой из местных династий Египта и Сирии, не зависевшей от центра Аббасидского халифата – Багдада.

После Тулунидов и Ихшидидов в Египте возникло государство тюркских мамлюков (1250–1517 гг.). Оно было основано мамлюком-тюрком Муиззадином Айбеком (1250–1257), его столицей был город Каир. За более чем два с половиной столетия мамлюки пользовались политическим влиянием в Египте и Передней Азии (Иордания, Палестина, Сирия и другие страны).

Египетские мамлюки, государство которых в ряде источников называлось Ад-Даулат ат-Туркийя («Государство тюрков»), своим происхождением наиболее тесно связаны с тюркскими племенами Центральной Азии, особенно Дешт-и Кипчака. Принадлежащие к степным тюркским родам талант-



ливые военачальники пользовались огромным успехом в Аббасидском государстве. Они достигли больших успехов в борьбе против крестоносцев и постепенно приобрели влияние в странах Передней Азии.

Основателем государства стал бывший мамлюк, тюрок Муиззадин Айбек (1250–1257), имевший огузское (туркменское) происхождение. В Египте его воспитали и сделали из него воина-мамлюка, после чего он, благодаря своему таланту, свободно возвысился в должности до звания эмира. VII крестовый поход, совершенный католической Европой против Египта, причинил много бед, и в противостоянии крестоносцам войско мамлюков приобрело особую значимость. После смерти правителя государства Айюбидов на Ближнем и Среднем Востоке Салиха Айюба из династии Айюбидов (1171–1250), его вдова Шаджар ад-Дурр, происходившая из кавказских тюрков, вышла замуж за Айбека и передала ему трон. Так закончилось господство Айюбидов в Египте. Султан Айбек одержал победу над вторгнущимися в Египет сирийскими айюбидами, после чего последние были вынуждены покинуть Египет.

В период правления Сейфеддина Кутуза мамлюки встали на защиту Исламского мира от монгольской угрозы. В 1260 году в битве при Айн Джалуте в Палестине мамлюкское войско под командованием Кутуза нанесло крупное поражение монгольскому войску, и таким образом остановило продвижение монголов. В результате часть Сирии, Хиджаз (регион, где расположены святыне города Мекка и Медина), а также Египет были спасены от монгольского завоевания.

Годы правления одного из самых знаменитых мамлюкских правителей, султана Байбарса (1260–1277 гг.) – самый яркий период усиления Мамлюкского султаната. Во время его правления центр Халифата был перенесен в Египет. Байбарс был женат на дочери правителя Золотой Орды Берке-хана.

В 1276 году Байбарс отправился в Малую Азию, чтобы помочь анатолийским тюрским княжествам (бейлика́м), и в 1277 году вместе с анатолийскими тюряками воевал против монголов, победив их второй раз в битве при Эльбистане. Это государство продолжило борьбу против крестоносцев, уничтожило их остатки в Сирии, а также отбросило крестоносцев из Анта́кьи.




*Мечеть Ибн Тулуна. Каир (Египет)*



В 1517 г. государство мамлюков было завоевано османским султаном Селимом по прозвищу Явуз (Грозный).

В период мамлюков тюркский язык стал известен в Аравии и Северной Африке, было написано много арабско-тюркских словарей. Мамлюки Египта не прервали связей со своими родными краями – Уралом-Поволжьем и Центральной Азией. Подтверждением этому является их обмен посольствами и подарками с Золотой Ордой и Тимуридами. Ряд архитектурных памятников в Каире, Палестине и Сирии был построен мамлюкскими правителями этой династии.

### 3. ОСМАНСКАЯ ИМПЕРИЯ



Это государство, основанное в 1299 году, просуществовало до 1922 года. Оно было тюркской империей с самой длинной историей – в шесть веков. Основателем государства является Осман Гази, сын Эртогрула Гази из тюркского огузского племени Кайы. В первой половине XIII века предки представителей этой династии переселились из юго-западных регионов Центральной Азии в Анатолию.

Карта бейликов (княжеств) Анатолии



В 1243 г., после поражения Сельджукского государства в битве при Кёседаге, политическое единство Анатолии было нарушено. В процессе распада государства возникло большое количество независимых бейликов (княжеств) – таких, как Караманогуллары, Айдыногуллары, Эшрефогуллары, Каресиогуллары, Исфендиярогуллары, Ментешеогуллары и др. Одним из них был Османский бейлик.


В 1281 году Эртогрул Гази оставил свое скромное княжество-бейлик своему сыну Осману Гази. Осман Гази первоначально правил в области, отведенной ему анатолийскими сельджуками в качестве приграничного княжества в районе Сёгюта и Доманича. В 1299 году, вследствие ослабления Анатолийского Сельджукского государства, Осман Гази, объявив о независимости, основал свое собственное государство.

Совершив ряд важных завоеваний в окрестностях своей столицы Сёгюта, Осман расширил границы бейлика, особенно в направлении границы с Византией. Завоевание Бурсы в 1326 году стало большим достижением в экономическом и политическом отношениях.

После завоевания Бурсы главной целью наследника Османа, Орхан-бея, стало перейти через пролив Дарданеллы (Чанаккале) и закрепиться в Европе. Взятие наиболее важных византийских городов – Изника и Измита, расширило границы Османского бейлика до Черного моря и Ускюдара. Орхан-бей также присоединил к своим владениям бейлик Кареси, взял Балыкесир и Чанаккале, овладел южным побережьем Мрамор-

### Кыргызский мавзолей

Сегодня в г. Изнике существует историческое здание под названием «Кыргызский мавзолей». Имеются две разные версии касательно его истории. Согласно первой из них, оно было построено Орханом Гази в 1331 году в память о помощи, оказанной кыргызами османам при завоевании Изника. По другой версии, оно было построено в честь воинов из Центральной Азии, обязанностью которых был уход за обителью (завийе) Орхана Гази.



Кыргызский мавзолей в Изнике

ного моря. Присоединение других бейликов подготовило почву для усиления могущества Османского государства на море, а также его перехода на территорию Европы. Воспользовавшись смутой в Византии, в 1353 году османы взяли крепость Чимпе на европейской стороне. Таким образом был предпринят важный шаг для дальнейшего продвижения в будущем до самой Вены.

Основной целью османов в Анатолии была не война с тюрко-мусульманскими бейликами, а распространение религии ислама. Поэтому они стремились к завоеванию Византии и других христианских государств Европы. Таким образом создавалась также возможность обрести новую родину для тюркских племен, переселявшихся в Анатолию из-за монгольского нашествия.

Цель политики султана Мурата I состояла в том, чтобы превратить Османское государство в мощную державу. В этот период Мурат I старался без крайней необходимости не вступать в прямое военное столкновение с анатолийскими княжествами-бейликами. Продвижение османов на Балканах привело к тому, что против Османского государства были организованы крестовые походы. Первыми битвами стали сражения при Сырпсындыгы и I Косовское, которые закончились победой османов. Йылдырым Баязит, взошедший на престол в 1389 году, нанес поражение объединенным силам крестоносцев в сражении при Нигболу (1396), однако проиграл Тимуру сражение при Анкаре (1402). После его пленения и смерти государство оказалось под угрозой распада, однако Мехмет I вновь навел порядок в стране (1413). Расширение государства в восточном и западном направлениях продолжалось при Мурате II, но особенно быстро оно происходило во время правления его сына Мехмета II.

Знаменитый османский правитель Фатих Султан Мехмет (1451–1481) в 1453 году завоевал Константинополь (Стамбул) и этим положил конец существованию Восточно-Римской (Ви-

зантийской) империи. С завоеванием Стамбула влияние Османского государства в Исламском и Тюркском мире усилилось. Османы, объединив территории в Азии и Европе, укрепили свое господство в Анатолии и на Балканах. С другой стороны, взяв под свой контроль морской путь, связывающий Черное море со Средиземным, они усилились в экономическом отношении. В



Фатих Султан  
Мехмет

этот период Мехмет II объявил Стамбул новой столицей государства. Он привез в Стамбул ученых, людей искусства и торговцев, тем самым превратив этот город в центр культуры и торговли. В честь завоевания Стамбула он взял себе титул Фатих в значении «завоеватель, открыватель».



*Покорение Стамбула*

Завоевание Стамбула изменило также историю Европы. Стало ясно, что самые неприступные стены вокруг городов могут быть разрушены тяжелой артиллерией. Европейские короли, применив тот же самый метод, покончили с суверенитетом мелких феодалов, укрывавшихся за толстыми крепостными стенами своих замков. Таким образом, в Европе начался закат феодализма и, соответственно, процесс формирования централизованных государств (королевств). После завоевания Стамбула часть византийских ученых уехала в Италию. Переселение этих людей, владевших знаниями греческой и римской цивилизаций, в Италию оказало свое влияние на начало Ренессанса в этой стране. Переход старых торговых путей под контроль турков заставил европейцев искать новые пути. В результате этих поисков осуществились Великие географические открытия. В связи с этим некоторые историки завоевание Стамбула считают концом средневековья и началом новой эры.

Фатих Султан Мехмет совершил после этого еще целый ряд завоеваний. Так, завоевав Грецию и Трапезунд, он сделал невозможным восстановление Византии. Впоследствии к владениям





*Дворец Топкапы, Стамбул*

Османского государства был присоединен также целый ряд других территорий.

Фатих Султан Мехмет в 1481 году оставил после себя государство с территорией площадью в 2 млн. км<sup>2</sup>. В годы правления Мурата III (1574–1595) она расширилась до 20 млн. км<sup>2</sup>. Вся Анатолия была объединена под властью османов.

На протяжении более 600 лет Османское государство превратилось в мощную державу, включавшую в себя ключевые страны трех континентов – Азии, Европы и Африки.

В период власти одного из наиболее могущественных османских правителей – Султана Селима (1512–1520) по прозвищу

*Территория Османской империи в период Султана Сулеймана Кануни*



Явуз (Грозный), в результате завоевания Египта и Святых земель титул халифа (духовного главы всех мусульман-суннитов) перешел к османским правителям.

Наибольшего могущества Османская империя достигла в период правления Султана Сулеймана Кануни (1520–1566), известного также как Сулейман Великолепный.

### **СОЦИАЛЬНАЯ, ЭКОНОМИЧЕСКАЯ И КУЛЬТУРНАЯ ЖИЗНЬ В ОСМАНСКОЙ ИМПЕРИИ**

Османская держава развивалась в рамках тюрко-мусульманской традиции государственности. Правители должны были происходить из рода основателя государства – Осман бей.

Османские правители верили, что власть им дана Аллахом, и управляли страной от Его имени. Согласно их представлениям, подвластный народ вручен и доверен им самим Аллахом. Правитель должен был соблюдать права всех своих подданных, независимо от их религии или принадлежности к тому или иному этносу. В этом отношении Османская империя продолжала традиции древнетюркских государств.

С самого начала османские правители стремились к распространению религии ислама. Кроме того, они считали своей целью создание миропорядка, обеспечивающего процветание и стабильность.

В том, что Османская империя так быстро расширилась и веками удерживала свое господство на трех континентах, большую роль играл ее метод управления. Наставление Османа Гази своему сыну Орхану Гази отражает османское понимание государственного управления.

#### **Наставление Османа Гази своему сыну Орхану Гази**

Если кто-либо попросит тебя сделать что-либо, противоречащее велению Аллаха, не соглашайся.

Не делай ничего, кроме приказов Бога.

О том, чего не знаешь, спрашивай у исламских ученых-правоведов.

Не начинай дела, суть которого тебе непонятна.

Хорошо обращайся с теми, кем управляешь, пусть они будут довольны. Досыта корми своих воинов, не жалея добра для них.

*Мехмет Нешири, Китаби-Джиханнума.*

*Анкара, 1995. стр. 147–148.*

В том, что османам удалось построить столь долговечное государство, большую роль играл и тот факт, что у них были талантливые правители. Своих детей, имевших титул шахзаде (царевичей), они тщательно воспитывали под наблюдением частных учителей. С раннего возраста царевичи обучались чтению и письму, основам исламской морали и права. Самое важное, они учились практическому управлению государством под наблюдением учителей в провинциях, которые давались им в управление и назывались «санджаками». Здесь дети, которым предстояло стать правителями государства, изучали основные принципы управления и дипломатической переписки, а также получали возможность близко ознакомиться с обществом.

Самая главная обязанность османских правителей, получивших хорошее образование и воспитание, состояла в том, чтобы управлять страной в соответствии с принципами справедливости. На завоеванных ими землях в управлении немусульманским населением демонстрировалась широкая терпимость. Немусульмане могли свободно исповедовать свою религию, никто не принуждал их к смене религии.

Свобода вероисповедания охранялась законом. Наглядным примером этого служит ферман (указ) Султана Мехмета Фатиха, в котором говорится о правах, дарованных им христианам Боснии.

**28 мая 1463, Милодроз,**

**Указ с блестящей печатью и подписью завоевателя  
мира, великолепного и великого султана.**

Я, Фатих Султан Хан, объявляю всему миру, что боснийские францисканцы, которым выдан настоящий указ, находятся под моей защитой, и приказываю:

Пусть никто не беспокоит указанных людей и их церкви, и пусть не причиняет им вреда. Пусть они живут в моей империи в мире и покое, и пусть эти люди, которые были вынуждены переселиться, живут свободно и в безопасности. Пусть они возвращаются во все местности моего государства и без всякого страха размещаются в своих монастырях.

Ни правитель, ни визири и чиновники, ни мои служащие, ни жители моей страны – никто из них не покусится на честь этих людей и не причинит им вреда.

Пусть никто не покушается на их жизнь и имущество, не нападает на их церкви, не унижает их и не подвергает

их опасности. И даже если эти люди приведут в мое государство еще кого-либо из других стран, и те люди тоже имеют такие же права.

Объявляя этот указ, я клянусь именем Аллаха, Творца и Господа земли и небес, посланника Аллаха – Мухаммеда и 124 тысяч пророков, клянусь, что, следуя моему приказу, до тех пор пока они верны мне, никто из моего народа не совершит ничего противоречащего этому указу.

Часть немусульман Османской империи, живя в атмосфере терпимости, приняла ислам – например, боснийцы и албанцы.

Государство размещало тюркское население на недавно завоеванных территориях в Европе, и прилагало усилия к тому, чтобы эти места стали настоящей родиной для тюрков. Тюрки, прибывшие из западных районов Центральной Азии в период основания государства, также размещались на недавно завоеванных землях.

Османские земли включали в себя большое количество плодородных долин и оазисов, благоприятных для земледелия, благодаря чему Османская империя превратилась в самый крупный экономический центр своей эпохи. То, что Османское государство включало в свой состав ключевые страны трех континентов – Азии, Европы и Африки, и при этом соседствовало со многими странами как на суше, так и на море, – все это способствовало развитию международных экономических связей. Особенно важную роль сыграло то обстоятельство, что такие важнейшие водные пути, как Адриатическое, Черное, Средиземное и Красное моря, на протяжении длительного времени находились под контролем османов. Через османские порты торговцы достигали стран трех континентов. Город Стамбул был узловым пунктом, куда постоянно стекалось большое количество иностранных торговцев.

Тюрки-османы испытали значительное влияние традиций и культуры государств, существовавших ранее на их территории. Одним из результатов такого влияния стало создание вакыфов (фондов), которые стали одной из основ османской цивилизации. Вакыфы основывались государственными деятелями во главе с султаном, а также богатыми людьми. Благодаря вакыфам появилось большое количество благотворительных, религиозных и образовательных структур (мектебов, медресе). Открывались и развивались медресе – важные очаги образования, действующие на основе исламских традиций. Султан Мехмет Фатих, завоевав Стамбул, хотел превра-



Боснийский указ  
Султана Мехмета  
Фатиха



тить этот город в самый крупный научный центр мира, и с этой целью открыл знаменитое медресе Сахн-ы Семан («Восемь медресе»). Его учащиеся проживали там и получали бесплатное образование. Для преподавания в этом медресе Фатих Султан Мехметом в Стамбул был приглашен знаменитый математик Али Кушчи.

### Али Кушчи

Тюркский астроном и математик Али Кушчи получил образование и известность в Самарканде в эпоху Тимуридов, позже прославился в Османской империи.

Предположительно родился в Самарканде в начале XV века. Али Кушчи был отправлен правителем государства Аккоюнлу Узун Гасаном к Султану Мехмету Фатиху в качестве посла. Фатих был восхищен его знаниями. По настоянию Фатиха Али Кушчи, завершив свою посольскую миссию, вернулся в Стамбул и был принят с большими почестями. Позже он был назначен мударрисом (преподавателем) в медресе Айя-София. Благодаря этому исследования в сфере математики и астрономии в Стамбуле получили толчок к развитию. Лекции Али Кушчи посещали даже ученые.

В то же время на Али Кушчи была возложена обязанность составить программу преподавания в медресе Сахн-ы Семан, которое было основано Фатихом. Известно, что он уточнил долготу географического местоположения Стамбула, ранее определенную как 60 градусов, и определил ее в 59 градусов; он же определил широту местоположения Стамбула в 41 градус 14 минут. В мечети Фатиха также находятся его солнечные часы.

Али Кушчи скончался в декабре 1474 года в Стамбуле и был похоронен возле мавзолея Айюба Султана. Из числа его учеников наиболее известны его внук Мирим Челеби, а также Молла Лютфи.

Перу Али Кушчи принадлежит большое количество произведений по астрономии, математике, исламскому праву и языкознанию и др.

*Чингиз Айдын. «Али Кушчи». Türkiye Dāyanat Vəqfi İslam Ensiklopediyası, 1989, т. II, стр. 408–410*

Османские турки испытали значительное влияние таких мусульманских культур, как арабская и персидская, их языков и традиций, которые существовали еще с далеких времён, до основания Османского государства. Взаимодействие с другими культурами особенно усилилось после того, как Османское государство превратилось в империю.

Большое развитие получила придворная литература. При османском дворе трудились сотни поэтов и писателей. При этом у турков Анатолии, Балкан и Ближнего Востока сохра-

нялись национальные культурные ценности, принесенные ими с древней родины – из Центральной Азии. Официальным языком был тюркский язык.

В османскую эпоху большое значение придавалось архитектуре. В османских городах, прежде всего в Стамбуле, а также на Балканах, Ближнем Востоке, в Египте, Тунисе и Алжире были построены сотни мечетей, медресе, караван-сараяв, рынков, постоянных дворов, мостов и других сооружений. В османский период Стамбул, Бурса, Сараево, София, Скопье, Дамаск, Багдад, Мекка, Медина, Иерусалим, Каир, а также десятки других городов превратились в центры науки и культуры.




*Баишчаршиа в Сараево.  
Босния и Герцеговина*

#### 4. ГОСУДАРСТВО ТИМУРИДОВ

Государство Тимуридов, существовавшее в XIV–XVI вв., было основано Тимуром (1336–1405), который происходил из тюркского рода Барлас.

Тимур, являвшийся одним из военных полководцев чагатайских ханов, предпринял военные походы в целях укрепления и реорганизации раздробленного Чагатайского улуса. До 1370 года он вел целый ряд победоносных войн с десятками тюрко-монгольских эмиров, претендовавших на господство. Добившись военных успехов в Центральной Азии, Северной Индии, Иране, на Ближнем Востоке, в Анатолии и на Кавказе, в северном Причерноморье, в Дешт-и Кипчаке и Урало-Поволжье, а также в других регионах, Тимур превратил свое государство в огромную империю. Эта держава, со столицами в Самарканде и Герате, во время правления его наследников стала центром тюрко-исламской культуры.

В течение более 30-и лет, начиная с 1370 г. по 1405 г., Тимуром был совершен ряд победоносных военных походов. Всю свою жизнь Тимур провел в завоевательных походах в далекие страны: на севере ему подчинялись евразийские степи, на востоке – Семиречье, на юге – Индия, на западе – арабские страны и территории Малой Азии – Анатолии. В 1395 году Тимур

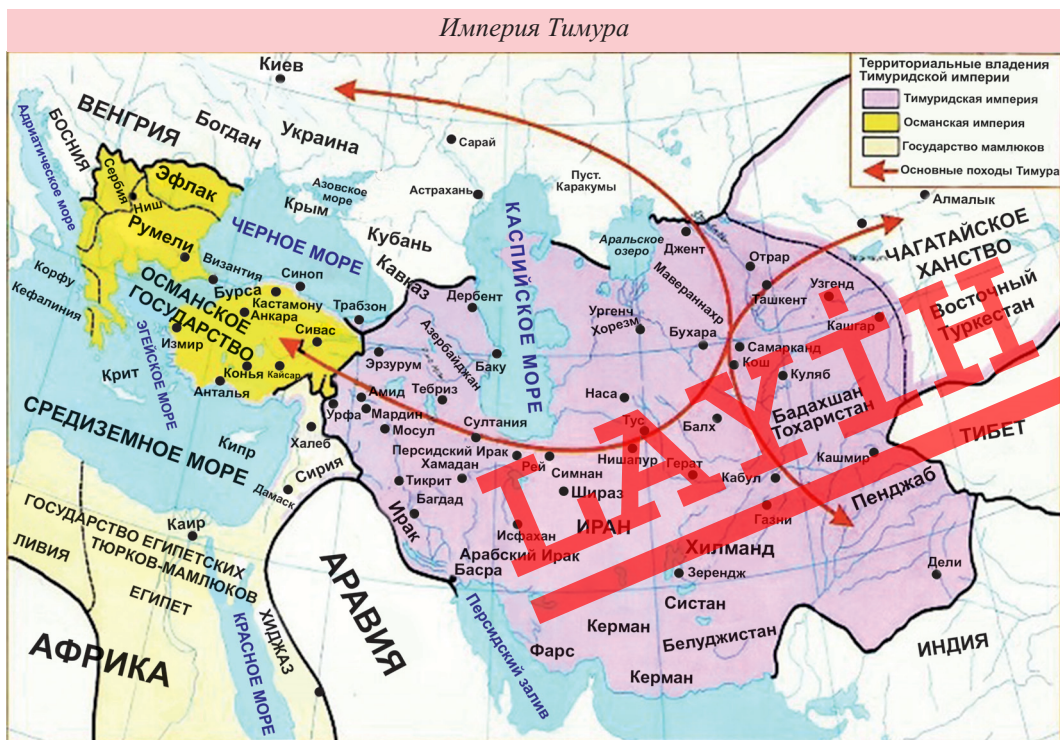


**ДУНИН**

До 1402 года Тимур организовал четыре похода в Ирак, Сирию и Южную Анатолию, установив в этих странах свое господство. В битве при Анкаре в 1402 году он нанес поражение османскому правителю Йылдырым Баязиту, после чего распределил власть над Османским государством между его четырьмя сыновьями – османскими принцами.

В действительности столкновение между двумя великими тюркскими правителями, спровоцированное внешними силами, стало большим ударом для Тюркского мира того времени. Таким же образом распад Золотой Орды привел к отрицательным последствиям для тюркских государств и народов.

Тимур умер в Отраре от болезни в 1405 году, когда он после Анатолии отправился в поход на Китай. Сразу после смерти Тимура территория государства была разделена между его сыновьями и внуками. Его внуку Халиль Султану досталась столица Самарканд, другие внуки – Пир Мухаммед и Искендер правили Ираном, третий сын Мираншах – Багдадом и Азербайджаном, самый младший сын Шахрух – Хорасаном. Впоследствии Шахрух (1407–1447), овладев Мавераннахром,



объявил своей столицей город Герат и установил свое господство в Иране и Азербайджане. Период его правления стал началом нового этапа развития культуры в Туркестане.

В период, когда Шахрух перенес столицу в Герат (Афганистан), его сын Улугбек (1409–1449), обосновавшийся в Самарканде, стал полунезависимым правителем в северной части бассейна Амударьи. Улугбек придавал большое значение развитию науки, и сам является автором многих научных трактатов и важных произведений, особенно в области астрономии и математики, благодаря которым он прославился как великий ученый. Построенные им медресе Улугбека и обзорная башня в Самарканде, на момент их разрушения в 1449 году считались самой передовой обсерваторией в мире.

Во время правления тимурида Хусейна Байкара (1469–1506) Хорасан превратился в регион, где тюркская литература достигла пика своего развития. В столице Герате, который стал одним из основных культурных центров в истории Центральной Азии, трудились известнейшие тюркские поэты и ученые.

Завоевание Мухаммед-ханом Шейбани сначала Самарканда, затем, в 1507 году, Герата привело к упадку династии Тимуридов. Представитель этой династии Бабур, не добившись успехов в Туркестане, отправился в Индию, где им была создана империя Великих Моголов.

Империя Тимуридов была одним из крупнейших тюркских государств, созданных в Центральной Азии. В эту эпоху Туркестан и Хорасан переживали период расцвета исламской архитектуры. Начиная с конца XV века, чагатайский тюркский становится языком высокой культуры в Туркестане, Крыму, Казани и Азербайджане.

Тимуриды, ставшие защитниками религии, науки и искусства, не только предотвратили ассимиляцию тюркского языка, искусства и культуры под влиянием персидской культуры в Мавераннахре и Хорасане, но более того, способствовали их продвижению и укреплению. Высоко ценимое тюркскими народами литературное произведение – «Кутадгу билиг» («Знание, дающее счастье») Юсуфа Баласагуни, в период Тимуридов вновь получило широкое распространение на древнетюркской (уйгурской) и арабской графике (гератский и ферганский списки). Этот факт показывает, какое большое значение придавали Тимуриды национальному самосознанию тюрков. В это время тюркская литература достигла значительного прогресса и развития, а искусство, наука и литература переживали один из периодов наибольшего расцвета.



*Бюст  
Эмира Тимура*



Сыновья и внуки Тимура, ставшие после него правителями, также занимались развитием культуры. Искусство и наука, получившие развитие в периоды правления сына Тимура – Шахруха, его внука Улугбека, а также в эпоху господства последующих его потомков, занимают особое место в истории тюрков того периода. Во времена правления Тимуридов в таких городах, как Самарканд, Бухара, Шахрисабз, Яссы (Туркестан), Герат, были построены удивительные архитектурные сооружения, которые сохранились до наших дней.

Из числа правителей династии Тимуридов Улугбек выделялся тем, что уделял особое внимание знаниям и науке. Помимо

этого, он был защитником тюркских традиционных ценностей. На отчеканенных им монетах арабской вязью на тюркском языке написано: «Слово мое, Улуг Бег Гуркана, происходящего от Эмира Тимура Гуркана» («гуркан» – букв. «зять хана», титул, который носили Тимур и его потомки). Как известно, на монетах, отчеканенных ранее тюрко-мусульманскими правителями, надписи в основном выполнялись на арабском и персидском языках.



*Монеты, чеканенные  
от имени Улугбека. XV век.  
Самарканд, Узбекистан*



*Обсерватория Улугбека. XV в., Узбекистан*

Написанное Улугбеком произведение «Тарих-и арба' улус» («История четырех улусов») посвящено истории четырех тюрко-монгольских улусов (государств), которые управлялись наследниками Чингис-хана.



*Нижняя часть обсерватории Улугбека.  
XV век, Узбекистан*

### Представления Тимура о государстве

Тимур называл свое государство Тураном и Туркестаном. В предписываемом Тимуру произведении «Тузукат-и Тимури» (Законы Тимура) присутствуют следующие слова:

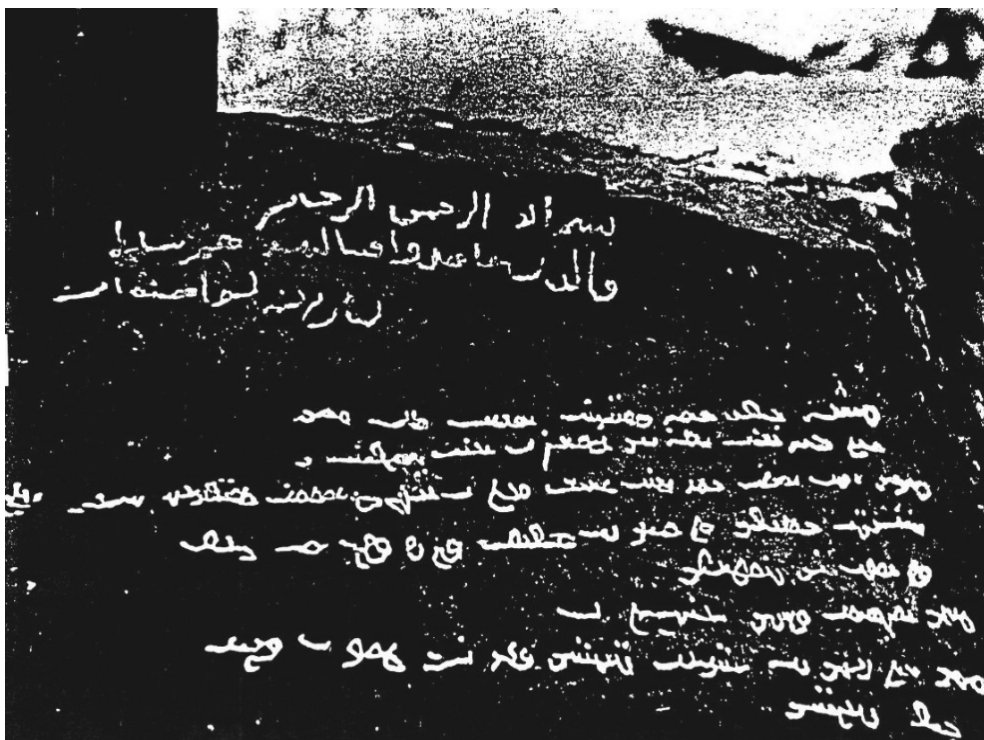
«Мы – властитель Турана, эмир Туркестана. Мы – главное звено в родословной тюрков – древнейшего и величайшего народа».

### Тюркская надпись Тимура в Улытау

В 1391 году Тимур выступил в поход против правителя Золотой Орды Тохтамыш-хана.

Чтобы оставить память об этом историческом событии, он приказал поставить камень на память в горах Улытау, и высечь на его поверхности древнетюркской (уйгурской) надписью несколько предложений.

Данный памятник хранится в музее Эрмитаж в Санкт-Петербурге. Ниже приводятся оригинал надписи и ее перевод на современный русский язык.



Надпись Тимура на тюркском языке в Улытау (1391).  
Улытау, Казахстан

**Tarih yeti yüz toqsan üçte qoy yılı yaznıñ ara ay Turannıñ sultanı Temir-beg üç yüz min çerig bile ismi üçün Toqtamış xan Bulgar xanığa yorıdı. Bu yerge yetip belgü bolsun tep bu tobanı qopardı. Teñri nisfat bergey inşa-Allah. Teñri el kişige rahmet qılğay bizni dua bile yad qılğay.**

«В семьсот девяносто третьем году, в год овцы, в средний весенний месяц (апрель) султан Турана Тему́р бек шел с трехсоттысячным войском, ради славы, в Булгарское ханство – против Тохтамыш-хана. Достигнув этого места, приказал воздвигнуть эту насыпь, чтобы оставить память о себе. Пусть Бог дарует [победу]! Если Богу будет угодно! Бог да окажет милосердие людям, верным нам! Да вспомнят о нас с молитвой!».

Серткая О.Ф. «Выполненные арабской и уйгурской графикой надписи о походе Тимура против Тохтамыш-хана в 793 по Хиджра (1391) году». (Памятник Гарсагбей). Стамбул, 2007, стр. 36–37.

Соди́ков К. «Тюркские документы в ранние и средние века». Ташкент, 2016, стр. 143.



## СОЦИАЛЬНАЯ, ЭКОНОМИЧЕСКАЯ И КУЛЬТУРНАЯ ЖИЗНЬ В ЭПОХУ ТИМУРИДОВ

В силу того, что государство Тимуридов охватывало огромные территории, на землях данной империи, помимо основного тюркского населения, проживали также представители различных этносов и религий. В этот период персидский и тюркский языки использовались в качестве основных языков делопроизводства в государстве Тимуридов. Если исторические произведения в основном писались на фарси, то декреты и приказы старались писать на тюркском языке уйгурским алфавитом. Что касается арабского языка, он, прежде всего, использовался в сфере науки и религии.



*Мавзолей Ходжа Ахмета Яссауи.  
Туркестан, Казахстан*

Тимур, сделав столицей своей империи Самарканд, построил там великолепные архитектурные сооружения, а также привез в Самарканд большое количество архитекторов, людей искусства и ученых из захваченных им во время военных походов арабских стран, Ирана, Индии и других регионов. Более того, в результате похода в северное Причерноморье он привел в Мавераннахр также представителей европейских народов.

В экономической жизни государства Тимуридов доминировала оседлая культура. Так же, как это было в тюрко-монгольских государствах в предыдущие исторические периоды, контроль Тимуридов почти над всеми направлениями Шелко-





*Медресе периода Улугбека.  
Самарканд, Узбекистан*



*Комплекс Регистан. Период Тимуридов и Шейбанидов.  
Самарканд, Узбекистан*

вого пути обеспечил развитие международных экономических связей и культурного взаимодействия. В этот период такие города, как Самарканд, Бухара, Яссы (Туркестан), Балх, Герат, Кабул, Себзевар, Шираз, стали центрами торговли. В этих городах тимуридскими правителями были построены десятки медресе, мечетей, больниц, бань, мостов, дорог и других архитектурных сооружений. Особенно это касается Самарканда и Бухары, которые стали передовыми научными и культурными центрами своего времени, что, в свою очередь, способствовало мировому признанию тюрко-мусульманской культуры.

Тимуриды придавали большое значение развитию городов в Туркестане, где большинство населения вело кочевой образ жизни. Они построили водоканалы и развивали земледелие. Они сделали крупные города узловыми пунктами на торговых путях, построили множество библиотек и медресе. В этом отношении XIV–XV столетия вошли в историю как золотой век Самарканда.

Во времена правления Тимуридов Туркестан был одним из центров мировой цивилизации, что стало возможным благодаря взаимодействию культур различных народов, живших в государстве Тимуридов.



### Алишер Навои

Выдающийся тюркский поэт Алишер Навои (1441–1501), живший во второй половине XV века и оставивший яркий след в истории культуры, занимает важное место в истории развития тюркского языка и поэзии.

В своем произведении «Мухакамат-уль лугатайн» («Тяжба двух языков») Навои сопоставил тюркский и персидский языки и утверждал, что тюркский язык превосходит персидский.

**Отрывок из произведения Алишера Навои «Лисану-т-Тайр» («Язык птиц»):**

Тюрк назмыда чу мен тартып алам,  
Эйледим ол мемлекетни йек-калем.  
(Подняв знамя тюркской поэзии,  
Я сделал это государство одним калемом).

Дэхр ара Шах чу Тюрк вакыдур,  
Иль ара Тюрк лафзы шайидур.  
(В мире все падишахи – тюрки,  
В странах тюркский язык распространен).


*Из поэмы «Фархад и Ширин»*

*Егер бир каум, гер йуз, йокса мингдур,  
Муаййэн Тюрк улусу худ, менингдур.  
Алып мен тахт-и ферманымга асан,  
Чериг чекмей Хыта 'дин та Хорасан.  
Хорасан димегил Шираз-у Тебриз,  
Ки кылмышдур ней-и килким шекер-риз.  
Кёнгюл бермиш сёзуме Тюрк, Джан хем,  
Не йалгуз Тюрк, балким Тюркман хем.*

(Один, или сто, или тысяча народов, весь Тюркский улус – мой. (Пером своим) завоевал я (тюркские) страны, которые соблюдают мои указы, не посылая войска от Китая до Хорасана. Не только Хорасан, даже Шираз и Тебриз (азербайджанские тюрки) покорены мною, где из камышового пера сыплется сахар. Моим словам внимают (все) тюрки. Не только (местные) тюрки, но и туркоманы (туркмены Ирака и Анатолии) слушают меня.

*Дадабоев Х., Хамидов З., Холманова З. «История узбекского литературного языка». Ташкент, 2007, стр. 76*

## 5. ГОСУДАРСТВО КАРАКОЮНЛУ



Основателем этой династии, правившей в XIV–XV вв., является Байрам Ходжа, происходивший из огузско-тюркского племени Йиве. В период существования этого государства, центр которого находился в Азербайджане, увеличилось количество тюркского населения в Иране, Ираке и на Южном Кавказе.

Племя Каракоюнлу в 1284–1292 гг. занимало территорию, простиравшуюся от Туркестана до плодородных долин в верховьях рек Тигр и Евфрат. Байрам Ходжа, вождь племени Бахарлы, входившего в состав Каракоюнлу, находясь в подчинении у тюрко-монгольской династии Джалаиридов, при этом основал свое собственное владение. Его брат Мурад Ходжа был наместником Джалаиридов в Мосуле. В период с 1365 года до 1382 года они подчинялись государству Джалаиридов. После смерти Байрам Ходжи в 1382 году его место занял сын Кара Мухаммед. Последний остался верным власти Джалаиридов и управлял бейликом и территорией, которой раньше правил его отец.

Вскоре после смерти Кара Мухаммеда власть в свои руки взял Кара Юсуф (1389–1420). В 1400 году Кара Юсуф высту-



пал на стороне Джалаиридов, однако в дальнейшем, после поражения от Тимура, обратился за помощью к Османскому государству. После смерти Тимура, заняв Тебриз и Азербайджан, Кара Юсуф одержал победу над Кара Османом, правителем Аккоюнлу. Объявив Тебриз столицей, а себя правителем, он испортил свои отношения с Джалаиридами. В 1410 году Кара Юсуф, одержав победу над правителем Джалаиридов, завоевал Багдад.

Каракуюнлу потерпели поражение со стороны тимуридов Шахруха. После возвращения Шахруха стал набирать силу Кара Искендер (1420–1436). Одержав победу над правителем Аккоюнлу Кара Юлук Османом, он установил свою полную власть над Восточной Анатолией. Однако в 1435–1436 гг. Шахрух организовал поход против Кара Искендера и отнял у него трон. Вместо него Шахрух назначил наместником Тебриза своего верного человека – Джахан шаха.





В период правления Джахан шаха были завоеваны Грузия, Исфахан, Фарс и Кирман. В 1458 году, завоевав Герат (хотя лишь на пять месяцев), таким образом он взял под свой контроль огромные территории.

Государство Каракоюнлу в 1468 году было разрушено Гасан бек (Узун Гасаном), правителем Аккоюнлу.

В качестве примеров религиозной архитектуры Каракоюнлу можно назвать Большую мечеть в Ване («Улу Джами»), Пятничную мечеть в Исфахане («Джума Джамиси»), а также Голубую мечеть («Гёк Джами») с медресе в Тебризе.

В письме османского правителя Мехмета Фатиха правителю государства Каракоюнлу Джахан шаху, которое начинается со слов «мой дорогой отец, Джахан шах», сказано следующее: «Завоевания, совершенные Османской державой, должны расцениваться так же, как завоевания, совершенные Азербайджаном. Наша победа – это ваша победа, и наоборот».

*Фирудин бек. «Мюншеат». I т., с. 223–224*

## 6. ГОСУДАРСТВО АККОЮНЛУ



Династия Аккоюнлу, правившая в XIV–XV вв., была основана Кара Юлук Осман бек, происшедшим из тюркско-огузского племени Баяндур.

Кара Юлук Осман, вождь племени Аккоюнлу, родственного Каракоюнлу, служил мамлюкскому султану, затем поддержал Тимура во время его вторжения в Анатолию в 1400 году. За эту поддержку он получил в свое управление Малатью, а в 1402 году за участие в сражении при Анкаре – Диярбекир. В 1403 году Кара Юлук Осман бек объявил себя правителем Диярбекира. В 1435 году он погиб в сражении с Каракоюнлу.

После смерти Осман бека между его сыновьями началась борьба за власть, в результате которой аккоюнлинцы утратили свою прежнюю силу. Однако в 1453 году его внук Гасан бек (1453–1478) завоевал Диярбекир и положил конец внутренней борьбе за власть.

В 1468 году Гасан бек нанес поражение династии Каракоюнлу, положив конец её существованию, и перенес столицу из Диярбекира в Тебриз. В это время территория государства Аккоюнлу простиралась от Хорасана на востоке до реки Евфрат на западе, от Кавказа на севере до Аравийского моря на юге. Завоевание Трапезунда Фатих Султан Мехметом стало причиной войн между Османским государством и Аккоюнлу.

После этого поражения государство Аккоюнлу в значительной степени потеряло свое политическое и военное влияние. Тем не менее, в 1474–1477 гг.

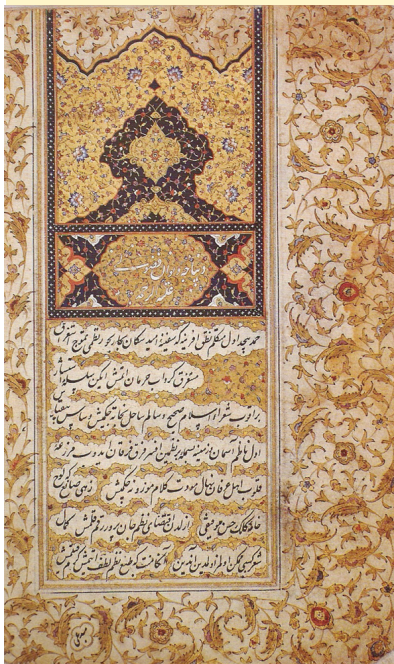


Гасан падишах начал наступление на Грузию. В результате он заключил с грузинским царем договор. Согласно этому договору, восточная Грузия, включая Тифлис, признала над собой власть Аккоюнлу. После смерти Гасан падишаха в 1478 году между его сыновьями началась борьба за власть, что привело к окончательному ослаблению государства Аккоюнлу. В 1503 государству Аккоюнлу был положен конец другим тюркским правителем — Шахом Исмаилом Сефевидом.



Известно, что законы Гасан падишаха, известные как «Гасан падишах Канунлары», применялись также в Османской империи и в государстве Сефевидов. Следует отметить, что эти законы, касающиеся финансового положения в государстве, включают статьи, облегчающие положение народа.

## Имадеддин Насими



Насими (1369–1417) – поэт и мыслитель, писавший стихи на азербайджанском, тюркском, персидском и арабском языках. По поводу места его рождения имеются разные точки зрения – в этом качестве называют такие города как: Бурса, Диярбекир, Багдад, Тебриз, Баку, Шамаха. Однако наиболее распространено мнение, что Насими родился в городе Шамаха в Азербайджане. Своими свободолюбивыми мыслями он оказал сильное влияние на поэтов и мыслителей Азербайджана, Ближнего Востока, Анатолии и Центральной Азии. Известно также, что сам он испытал сильное воздействие идей крупного тюркского мыслителя Хаджи Бекташа Вели.

Тот факт, что знаменитый поэт и государственный деятель Алишер Навои восхвалял Насими, а кроме того, о нем писал в своих стихах великий туркменский поэт

Махтумкули – все это свидетельствует о том, что Насими был очень важной фигурой для тюрков Центральной Азии.

## ВОПРОСЫ ДЛЯ ОЦЕНИВАНИЯ

1. Почему египетские мамлюки старались поддерживать дружественные отношения с государствами Урало-Поволжья и Центральной Азии?
2. В чем проявилась успешность управления в Османском государстве?
3. Каково значение завоевания Стамбула в тюркской и мировой истории?
4. Какие архитектурные памятники были созданы в Самарканде, Бухаре, Герате и Яссе (Туркестан) в эпоху Тимуридов?
5. Что сделал Улугбек для развития науки и культуры?
6. Какой вклад внёс Алишер Навои в развитие тюркской культуры?
7. Расскажите о регионе, в котором существовали государства Каракоюнлу и Аккоюнлу.



# VII

РАЗДЕЛ

## ОБЩЕЕ ДУХОВНОЕ И КУЛЬТУРНОЕ НАСЛЕДИЕ ТЮРКСКОГО МИРА

### ОСНОВНЫЕ ТЕМЫ

- Общие эпосы
- Общие духовные ценности
- Общая материальная культура
- Общие национальные игры



*Карабахский ковер. Азербайджан*



*Тюркские народы связаны не только общей историей, но также имеют общие ценности и в других сферах. Общность материальной и духовной культуры тюрков отражена в их устной и письменной литературе, самобытности культуры. В образе жизни, литературе, фольклоре, традициях и обычаях, национальных праздниках, одежде и украшениях, развлечениях тюрков существует множество общих элементов.*

## 1. ОБЩИЕ ЭПОСЫ ТЮРКСКИХ НАРОДОВ



*Огуз каган*

«Огуз-каган», «Китаби-Деде Коркут», «Алпамыш», «Кероглу», «Манас», «Торейиш», «Кёч» – являются общими героическими эпосами Тюркского мира. Среди них эпос «Огуз-каган» известен во всем Тюркском мире. Так например, этот дастан известен у тюрков Центральной Азии, Азербайджана и Анатолии. Об этом свидетельствуют письменные источники, дошедшие до нас из средневековья, а также наличие отрывков этого эпоса в письменной и устной форме в упомянутых регионах. В эпосе же «Деде Коркут» повествуется о жизни, героизме тюрков. Эпос «Манас» относится к тюркам-кыргызам, он является самым объемным эпосом в мире. Название «Алпамыш» в качестве национального эпоса упоминается как Алп-Бамсы в Анатолии и на Кавказе, Алпамша в Урало-Поволжье, Алпамыс у казахов, ногай-



*Деде Коркут. Нахчыван, Азербайджан*

цев и каракалпаков, Алпамыш у узбеков, Алп-Мангаш или Алп-Мамыш у алтайцев. Эпос «Кёроглу» в Анатолии и на Кавказе, он же Гёроглы в Центральной Азии, является одной из наших общих ценностей. Такие тюркские герои, как Манас и Кероглу, которые объединяли тюркский народ и вели его в бой против врагов, на протяжении веков воспеваются озанами-сказителями и ашугами.

Еще одним из общих персонажей, любимых среди тюркских народов, населяющих огромную территорию от Центральной Азии до Анатолии, является мастер красноречия и символ справедливости – Ходжа Насреддин, известный в Азербайджане как Молла Насреддин, а в Центральной Азии – как Ходжа Насреддин-эфенди/апенди или Кожа Насыр.

Общим комическим персонажем является Кель-оглан, он же Тазша-бала в Центральной Азии.



*Кёроглу.  
Баку, Азербайджан*

### *Анекдот про Ходжу Насреддина*

#### **Ешь, моя шуба, ешь**

Однажды беи Акшехира пригласили Ходжу на обед. Ходжа по незнанию оделся как обычно. Приходит, а никто его не приветствует. Все остальные пришли в роскошных одеждах. Ходжа побежал домой, вытащил из сундука свою красиво расшитую шубу, и в ней вернулся на званный обед. На этот раз те, кто в первый раз даже не поздоровались с ним, теперь кланялись ему до земли. Ходжу приняли с почестями и усадили на почетное место. Поставили перед ним лучшее мясо ягненка. И все ждут, когда Ходжа начнет есть. А Ходжа начал махать рукавом шубы над столом и приговаривать: «Ешь, моя шуба, ешь!».

– О Господи, где это видано, чтобы шуба ела? – спросили его.

Ходжа не замедлил с ответом:

– Без шубы меня здесь не посчитали за человека... Сейчас вы проявляете уважение не ко мне, а к шубе, вот пусть она и ест.



*Ходжа Насреддин.  
Миниатюра, XVII в.*

## Легенда об Огуз-хане

Эпос об Огуз-хане известен с хуннских времен. Хотя он был записан только в X веке, тюркские народы знают его с древнейших времен. Эпос об Огуз-хане – большое произведение, включающее в себя легенды и сказки, мифы и старинные рассказы. В нем повествуется о борьбе Огуз-хана за объединение тюркских племен. В произведении можно найти наименования местностей, где жили тюрки, и их родов, сведения о тюркской государственной традиции и древних верованиях. В эпосе об Огуз-хане показаны образы таких героев, как Огуз, Улу Тюрк, Карлук Бей, Демирчи Калач (Халадж), Канглы, Улу Орду, Кипчак Бей. Дети Огуз-хана носят имена Кюнь-хан, Ай-хан, Юлдуз-хан, Кёк-хан, Таг-хан, Денгиз-хан – это указывает на вселенский размах мысли неизвестных авторов эпоса. Как можно видеть из приведенного ниже отрывка, Огуз-хан разделил свое государство между сыновьями и возложил на них различные обязанности.



«Однажды Огуз-хан устроил большой той. Создал народ, устроил угощение, а потом дал такой наказ своим беям и народу:



*«Я стал вашим Каганом!*

*Возьмем лук и щит,*

*Пусть мишенью нам будет благо и счастье,*

*«Серый волк» пусть будет нашим ураном*  
(боевым кличем),

*В местах нашей охоты пусть ходят куланы,*

*Еще моря, еще реки,*

*Солнце нам – знамя, небо – шатёр»,*

– так он сказал и отправил гонцов во все четыре стороны света, чтобы все правители подчинились ему. В своих указах он писал



так: «Я – каган Тюрков, я должен владеть четырьмя сторонами света. Я хочу от вас повиновения. Кто склонится перед моим приказом – от того я приму дары и буду считать его своим другом. А кто не покорится мне – на него я разгневаюсь, отправлю на него свои войска, разгромлю и уничтожу»...

Огуз-хан устроил большой той и дал своим сыновьям различные наказы. Он разделил страну между старшими сыновьями Айханом, Юлдузханом и Кёкханом, которых он назвал «Боз Октар» («Серые стрелы»). А Тенизхану, Тагхану и Кюнхану, которых он назвал «Уч Октар» («Три стрелы»), он велел создать бейлики (княжества) под покровительством Боз Октар.» (Адаптировано)

### Эпос «Манас»

«Манас» – героический эпос кыргызского народа. Основная идея эпоса – свобода народа, его единство и борьба за счастливую жизнь. В нем естественным и гармоничным образом выражено богатство кыргызской устной литературы, раз-



*Статуя Манаса в Стамбуле*



личные ее жанры. Эпос «Манас» состоит из трех частей, которые называются Манас, Семетей и Сейтек. В них изображаются не только борьба кыргызского народа против внешних врагов, но и внутренние противоречия и соперничество, традиции и обычаи, повседневная жизнь. Эпос «Манас» отражает различные исторические события, пережитые кыргызским народом, его быт и верования. Главный персонаж эпоса – батыр Манас, неустанно борющийся за свободу своего народа. Его образ воплощает в себе образец мужества, мудрости и патриотизма. Записано более 70-и вариантов эпоса «Манас». Он внесен в книгу рекордов Гиннеса как самое объемное эпическое произведение в мире. В 2013 в г. Баку по предложению Азербайджана эпос «Манас» был внесен в Список нематериального культурного наследия UNESCO.

## 2. ОБЩИЕ ДУХОВНЫЕ ЦЕННОСТИ ТЮРКСКИХ НАРОДОВ

Еще одна особенность, сближающая тюркские народы, проявляется в общности исторических традиций, обычаев и национальных праздников. Например: праздник «Новруз», 12-летний «животный» цикл тюркского календаря, народные танцы, игры и др.

### Праздник Новруз

Этот праздник распространен от Восточного Туркестана до Балкан под названиями Новруз, Навруз, Невруз, Нёвруз, Наурыз и т.п. Праздник Новруз, являющийся одним из древнейших весенних праздников, ежегодно отмечается с 21 марта на протяжении нескольких дней. В таких странах, как Азербайджан, Казахстан, Кыргызстан, Узбекистан, Турция, Туркменистан,

Афганистан, Иран и Таджикистан, а также в Татарстане, Башкортостане и Чувашии, в том числе у народов Северного Кавказа Новруз традиционно считается началом года и празднуется как приход весны. В дни Новруза принято готовить вкусные национальные блюда, принимать гостей, проводить традиционные игры и состязания.



## ПРАЗДНОВАНИЕ НОВРУЗА











Туркменистан



Татарстан



В произведении Махмуда Кашгари «Дивану лугат-ат-Тюрк» приводятся стихотворные отрывки в связи с праздником Новруз. В приводимом ниже четверостишии говорится о пробуждении природы в начале года:


*Разные цветы везде расцвели,  
Ковер с розами расстелился,  
Мир стал похожим на Рай,  
Больше не вернутся холода.*

В стихотворении азербайджанского поэта Шахрияра «Приветствие Хейдар-бабе» праздник Новруз описывается следующим образом:

*Когда ветер праздника свалит крыши,  
Когда сквозь снег пробьется подснежник,  
Когда белые облака выжмут свои мокрые рубашки,  
Пусть будет здоров вспомнивший о нас,  
Пусть горести наши станут далекими, как вершина горы.*

Отрывок из стихотворения «Наурыз думан» казахского поэта Мукагали Макатаева:

*Когда приходит месяц Наурыз,  
Бывает здесь весело,  
Для отправившихся в путь  
Сохраняется их доля,  
Когда приходит месяц Наурыз.*



### Тюркский календарный цикл из 12-и животных

Этот календарь, известный с хуннских времен, упомянут в древних тюркских надписях и древнеуйгурских документах.

*Kül tegin koñ yılka yeti yegirmeke uçdı  
Tokuzınç ay yeti otuzka yog ertürtümüz  
barkın bedizin bitig taşın biçin yılka yetinç ay yeti otuzka kop alkdımız.*

(Кюль-тегин улетел [т.е. умер] на семнадцатый день в год овцы. В девятый месяц на двадцать седьмой день мы провели траурную церемонию. Его усыпальницу, изображение и камень с памятной надписью мы закончили делать и установили в год обезьяны, в седьмой месяц, на двадцать седьмой день.

*Усер Х.Ш.*

*Надписи Гёктюркского и Отюкен-Уйгурского каганата.*

*Söz Varlığı İncelemesi, 1.*

*Издание, Конья: Kömen Yayınları, 2009, стр. 451–452.*

Данный тюркский календарь, который нашел свое отражение также в труде Махмуда Кашгари, широко распространен среди тюркских народов Центральной Азии, Сибири, Урало-Поволжья и Кавказа. Общность названий 12-ти животных в календаре и легенд, связанных с ними, присущая всем тюркским народам, является ярким доказательством этого. В труде Махмуда Кашгари «Дивану лугат-ат-Тюрк» о 12-летнем животном календаре рассказывается следующим образом:

Один из тюркских хаканов хотел побольше разузнать о войне, происшедшей за несколько лет до его воцарения, но произошла ошибка насчет того, в каком году была та война; по этому поводу хакан созвал совет и сказал: «Как мы ошиблись в этой дате, так и поколения после нас будут ошибаться. Раз так, давайте дадим годам названия числом в двенадцать; по их круговороту будем считать ход событий; пусть это будет для нас незабываемым напоминанием». Народ принял это предложение хакана.

В связи с этим хакан выехал на охоту и приказал, чтобы животных гнали к берегу реки Или. Это большая река. Народ погнал животных к воде. Животных ловили и бросали в воду, двенадцать из них переплыли реку, и по имени каждого из них было названо по году. Первым из этих животных оказалась мышь. Поэтому первый год в двенадцатичленном кругу назвали ее именем - «годом мыши» (Сычган йылы). После этого остальные одиннадцать лет были названы именами других животных – в той очередности, как они переплывали реку.

Ниже мы приводим эти названия – в оригинале, как у Махмуда Кашгари, а также в переводе:

- Уд йылы – год коровы;
- Барс йылы – год барса (его называют также годом тигра);
- Тавышган йылы – год зайца;

- Нек йылы – год крокодила (его называют также годом дракона);
  - Йылан йылы – год змеи;
  - Йунд йылы – год лошади;
  - Кой йылы – год овцы;
  - Бичин йылы – год обезьяны;
  - Такагу йылы – год курицы (или петуха);
  - Ит йылы – год собаки;
  - Тонгуз йылы – год свиньи (или кабана).
- Счет доходит до года свиньи и снова начинается с года мыши.

*Махмуд Кашигари. «Дивану лугат-ат-Тюрк». Анкара, ТДК, 2014, стр. 149*

Ниже приводится казахская сказка о 12-членном животном календаре.

### **Сказка о животных, споривших о первенстве в календаре**

В давние времена животные стали спорить между собой о том, кто из них займет первое место в календаре. Лошадь сказала:

– Я могу далекое сделать близким. Человек использует мою силу, пьет мое молоко, и даже из моего волоса делает нитки. Нет более полезного животного для человека, чем я. Поэтому я должна быть первой в календаре.

Верблюд сказал:

– Ты работаешь на человека, и стала его рабыней ради сена, которым ты питаешься. А я перевожу тяжелые грузы, которые ты не можешь поднять, и перевожу их на расстояние многомесячных переходов. Когда я голоден, я не прошу овса и пшеницы, а ем всё, что нахожу. Если найду воду, я пью, а если не найду, то могу выжить и в пустыне. Я достоин быть первым в календаре.

Корова сказала:

– Когда человек сеет в поле, он использует меня, он пьет мое молоко и делает из него масло. Поэтому первой в календаре должна быть я.

Овца сказала:

– Если бы не было меня, как бы казахи стали покрывать свои юрты, из моей шерсти они делают войлок, шьют одежду, делают веревки и нитки. Нет никого полезнее меня.

Собака сказала:

– Если бы не я, многих из вас либо украли бы, либо съели бы волки. Я ваш защитник, если показывается враг, я даю и предупреждаю хозяина.

Петух сказал:

– Если бы не я, люди не могли бы рано вставать по утрам. Я оповещаю их о наступлении утра. А когда наступает вечер, я снова пою.

Слушая их всех, мышь не знала, что ей сказать. Она задумала хитрость и сказала так:

– Из этого спора ничего не выйдет. Давайте все ждать наступления нового года (восхода солнца), кто его первым увидит – тот пусть и будет первым в календаре.

Все призадумались. Верблюд, полагаясь на свой высокий рост, подумал: «Кто увидит раньше меня?», и поддержал предложение мыши. Некоторое время спустя мышь залезла на спину верблюду и взобралась на его горб. Пока животные спорили о том, кто увидит первым, начало светать. Когда они увидели мышь, сидящую выше всех, то сразу замолчали.

Таким образом, мышь первая увидела наступление нового года и стала первой в календаре. А верблюд, полагавшийся на свой рост, остался ни с чем.

*Казахские сказки. Т.2, Алматы, 1962, с. 190–191*

## Народные танцы

У тюркских народов есть своя культура музыки и танца, своеобразная в каждом регионе: например, на Кавказе, Ближнем Востоке, в Анатолии, на Балканах, в Крыму и Центральной Азии, в Урало-Поволжье или Сибири – везде исторически сложился свой особый стиль. В музыке и танцах у тюркских народов существуют как сходства, так и различия по регионам. При этом культурные особенности граничащих между собой регионов как бы постепенно перетекают друг в друга, и образуют единую цепь традиций.

У тюркских народов существует много разновидностей танца. В Анатолии и на Ближнем Востоке «Халай», в Азербайджане «Яллы», у узбеков «Лезги», у казахов и кыргызов «Кара жорга», у крымских татар «Кайтарма» и др. «Халай» и «Яллы», «Лезги» и «Кайтарма» похожи друг на друга. А «Зейбекский танец», распространенный в западной Анатолии, во многих отношениях похож на танцы народов Центральной Азии и Сибири.

### Танец Яллы

Этот танец, занимающий большое место в азербайджанской народной культуре, уходит своими корнями в древнюю мифологию. На скалах Гобустана имеются изображения, относящиеся к далеким временам до нашей эры. На этих изображениях можно видеть большое количество людей, которые танцуют, держась за руки.





*Танец «Яллы». Скалы Гобустана. Азербайджан*

Танцующие яллы выстраиваются близко друг к другу, по мистическому кругу, символизирующему круговращение вселенной, ее подвижность и динамизм. По ходу танца они разбегаются в разные стороны и неожиданно ложатся на землю. У всех этих движений в танце есть свой внутренний смысл.

Этот танец имеет сходство с танцами тюркских народов Кавказа, а также Анатолии и Ближнего Востока.



*Азербайджанский танец  
«Наз эйлеме»*



*«Зейбекский танец»  
(Измир, Турция)*



*Азербайджанский народный танец  
«Яллы»*



*Крымско-татарский народный танец*



*Узбекский народный танец (Хорезм)*



*Кыргызский народный танец*



*Казахский народный танец*



*Туркменский народный танец*

### 3. ОБЩАЯ МАТЕРИАЛЬНАЯ КУЛЬТУРА ТЮРКСКИХ НАРОДОВ

Как можно видеть, традиционные виды жилища (юрта, шатер), которые сохранились в той или иной форме с древнетюркских времен, и связанные с ними выражения (выражения, используемые для домашних предметов, символическое почетное место – төр), виды украшений также являются общими.

Несмотря на то, что национальная одежда и рукодельное искусство каждого тюркского народа имеют свои особенности, мы можем видеть общность терминов и выражений, используемых по отношению к ним, к их формам, выбору цветов, украшений и орнаментов.





*Казахская юрта (жилище)*

Эту же общность можно видеть в тюркских традициях ковроткачества. Можно заметить, что на коврах у большинства тюркских народов, наряду с геометрическими узорами, символически изображаются также животные (или их рога).

Помимо этого, можно наблюдать значительное сходство в обычаях, связанных с рождением и смертью, свадебными и другими празднествами и т.д. Так, например, почти у всех тюркских народов празднества с застольем (свадьбы и др.) называются одинаково – «той». Сходство ярко проявляется в угощениях, групповых танцах, народных играх и поздравлениях во время тоев. Похожи друг на друга и другие обычаи тюркских народов. Так, например, на свадьбах присутствует символический представитель общества – свидетель бракосочетания, который называется *өкіл ата*, *вакил ата*, *сагдыш* и т.п. Во время праздника в честь обрезания (суннет, сундет) дядя мальчика со стороны матери дарит ему жеребенка; в честь рождения ребенка устраивается особое торжество – *бесік тойы*, *бешик тойу* и т.п. Схожи между собой также обычаи сватовства.

Что касается музыкальной культуры и народных игр тюркских народов, как уже говорилось выше, несмотря на наличие своеобразия в каждом регионе, по сей день сохраняется значительная близость традиций. Это особенно ярко проявляется, например, в том, что некоторые музыкальные инструменты называются у всех тюркских народов одинаково: домбра, кобыз (копуз), чан-кобыз, сыбызгы (сипси), дабыл (давул), сырнай (зурна), бору (бургу).

Что касается музыкальной культуры и народных игр тюркских народов, как уже говорилось выше, несмотря на наличие своеобразия в каждом регионе, по сей день сохраняется значительная близость традиций. Это особенно ярко проявляется, например, в том, что некоторые музыкальные инструменты называются у всех тюркских народов одинаково: домбра, кобыз (копуз), чан-кобыз, сыбызгы (сипси), дабыл (давул), сырнай (зурна), бору (бургу).



*Казахский  
сырмак  
(узорчатый  
войлочный ковер)*

*Гонуз**Домбра*

#### 4. ОБЩИЕ НАЦИОНАЛЬНЫЕ ИГРЫ ТЮРКСКИХ НАРОДОВ

Очень близкое сходство проявляется также в национальных играх и видах спорта. Например, основная спортивная игра тюрок – борьба, известная как гюлеш, куреш, курес, гюреш, широко распространена среди тюрок Центральной Азии, Урало-Поволжья, Кавказа, Анатолии и Балкан, и проводится на свадебных, праздничных торжествах и других мероприятиях. Одной из исторических разновидностей конного спорта является любимая тюркскими народами игра, известная как човган у азербайджанских тюрок, кёкберю у кыргызов, кёкпар у казахов, кёкпари или оглак у узбеков и овлакканды у туркмен. Множество вариантов этого вида спорта встречаются также в Анатолии и на Кавказе. Помимо этого, особенно популярны конные скачки байга или пайга.





*Азербайджанская национальная игра «Човган»*



*Кыргызская национальная игра «Кёкбёрю»*

Човган – это конно-спортивная командная игра, один из видов современной игры в поло. «Човган – верховая игра на карабахских конях» в 2013-ом году включена в Репрезентативный список нематериального культурного наследия UNESCO.

Кроме этого, имеется большое сходство в детских играх и игрушках. Общность названий (тогуз кумалак, ак терек, ак суюек/ак чёлмек, курчак/когурчак, асык/ашык) и правил этих игр также показывает, что они являются общим достоянием тюркских народов.



*Тогуз кумалак (Девять камней), старая и новая доска*




*Игра в «ашык»*

## Борьба

Люди, получившие звание борца («гюрешчи», «пехливан», «гюлешчи», «палуан» и др.), занимают важное место в тюркской культуре. В некоторых эпосах герой борется со своими соперниками из-за девушки, на которой хочет жениться, и побеждает их. Храбрые джигиты с шестилетнего возраста начинают бороться и по мере взросления становятся сильными борцами. Кошай хан, герой эпоса «Манас», признается лучшим из борцов, когда-либо живших на свете, а в эпосе «Алпамыш» главный герой побеждает девяносто калмыцких силачей, и таким образом приобретает славу.

В Центральной Азии традиция борьбы распространилась благодаря тоям, на которых устраивались состязания в борьбе. На тоях борцов щедро награждали, что способствовало поддержке и сохранению этой традиции, которую таким образом тщательно берегли.



*Казахская борьба*





*«Масляная борьба» в Кыркпынаре*

Сегодня на широком пространстве, где живут тюркские народы, – от Анатолии до Сибири, борьбу устраивают, как правило, во время традиционных праздников (Новруз, Сабантуй и др.), а также в особо значимые дни. Ярким примером этому могут служить «Дни борьбы Кыркпынар», проводящиеся в Турции ежегодно в июне, а также соревнования по борьбе «Кёреш», которые устраивают в Татарстане, Башкортостане и Чувашии во время праздника Сабантуй в начале лета. По инициативе Узбекистана каждый год в различных странах мира проводятся международные состязания по традиционной борьбе «Узбек куреши», Казахстан также устраивает международные состязания по «Қазақ күресі», в Кыргызстане проводятся «Игры кочевников», в которые также непременно входит борьба. Все это – явные доказательства того, какую большую ценность представляет для тюркских народов этот вид спорта, оставшийся нам в наследство от предков.

### **Козлодрание (Кёкбёрю/оглак)**

Это один из видов конных состязаний в культуре народов Центральной Азии. Условия игры между двумя командами состоят в том, чтобы преодолеть определенное расстояние верхом на коне, таща при этом «козленка» – тушу животного



*Игра в кёкбёрю*

(чаще всего козла или барана). Другие всадники также борются, чтобы схватить «козленка».

Суть этой игры заключается в том, чтобы определенное число раз проскакать вокруг флага, стоящего посреди ровного места, на котором происходит состязание.

Ловкие движения всадников составляют красоту этой игры и делают ее захватывающим зрелищем. В этом состязании выигрывает тот, кто лучше всех владеет конем.

Существует точка зрения, согласно которой эта игра похожа на охоту волков в степи, и именно поэтому ее название у тюрков Центральной Азии связано с «серым волком» («кёкбёрю»).

### ВОПРОСЫ ДЛЯ ОЦЕНИВАНИЯ

1. Как описывается государство в эпосе «Огуз-хан»?
2. Каково значение сказаний о Деде Коркуте для тюркской культуры?
3. Какие традиционные виды спорта существуют у тюрков?
4. Расскажите о праздновании Новруза в Тюркском мире.
5. Обсудите, как связан 12-членный животный календарь с общественной жизнью и экономикой древних тюрков.



## СЛОВАРЬ

## - А -

**Аббасиды** – династия, правившая Халифатом свыше пяти веков (750-1258) после свержения Омейядов.

**Авеста** – священная книга зороастрийцев, которая состоит из 21 книги. После нашествия Александра Македонского сохранились только книги Ясна, Виспарад и Вендидад.

**Азовское море** – внутреннее море между Россией и Украиной, расположенное на северо-востоке Черного моря, с которым соединено Керченским проливом.

**Айюбиды** – господствовали в Египте в 1171–1250-ых гг. Основанная Салахаддином Айюби мусульманская суннитская династия, состоявшая из тюрок и арабов. Некоторое время правили Египтом, Сирией, Ираком, Хиджазом и Йеменом.

**Алп-Арслан** – второй султан, полководец, правитель государства Сельджукидов (1029–1072), повлиявший на переселение тюрок из Центрально и на Аравийском полуострове.

**Аравийский полуостров** – полуостров, расположенный на юго-западе Азии, на северо-востоке от Африки. На полуострове расположены следующие государства: Саудовская Аравия, Йемен, Оман, Объединенные Арабские Эмираты, Катар, Бахрейн, Кувейт, Ирак и Иордания.

**Аральское море** – самый большой водоем в Центральной Азии, расположен на стыке границ Казахстана и Узбекистана (Каракалпакия).

**Ардебиль** – город в историческом Азербайджане, провинциальный центр в современном Иране.

**Атабек** – наследственный титул у сельджуков, который означал, что лицо, носившее его, являлось выполняющим обязанности регента при малолетнем наследнике или наследниках покойного государя. Этот титул изначально использовали сельджуки. Кроме того, также в тюрко-мусульманских государствах, существовавших до сельджуков, существовали чиновники, выполнявшие те же функции.

**Атабеки (династия)** – еще одно название – династия Ильденизов, господствовавших в 1136–1225 гг. в Северном и Южном Азербайджане. Столицей изначально был Нахчыван, затем Тебриз.

**Афганистан** – государство на юге Центральной Азии, не имеющее выхода к морю и граничащее на западе с Ираном, на юго-востоке с Пакистаном, на севере с Туркменистаном, Узбекистаном и Таджикистаном, на востоке имеет небольшой участок общей границы с Китаем.

**Ахеменидская династия** – древнеперсидская династия; государство, господствовавшее в 550–330 гг. до н.э. в западной части Азии.

## - Б -

**Байкал** – самое глубокое и пресноводное озеро в мире, расположено на востоке Сибири, между Иркутской областью и Бурятией (Российская Федерация). В древнетюркском языке называлось Байкель.

**Бактрия** – она же Тохаристан. Расположена между хребтом Гиндукуш и рекой Амударья. Исторический край, центром которого был город Балх (северный Афганистан). Охватывал Южный Узбекистан, Южный Таджикистан и Северный Афганистан.

**Балхаш** – озеро, расположенное в центральной части Казахстана. Реки, впадающие в него: Или, Каратал, Лепсы, Аксу и Аякёз.

**Басрийский залив** – также называется Персидским заливом. Находится между Аравийским полуостровом и юго-западным Ираном; выходит в Индийский океан.

**Ближний Восток** – название регионов Ближнего и Среднего Юго-Западной Азии, расположенных между Индией и Средиземным морем. Его также называют Средним Востоком.

**Буддизм** – религия, насчитывающая сегодня свыше 500 миллионов верующих. Вначале появилась в Индии, затем постепенно распространилась в Юго-Восточной и Восточной Азии (Китай, Япония, Корея, Монголия, Непал, Шри-Ланка, Таиланд и Тибет).

**Булгарское царство (Великая Булгария)** – в византийских источниках называется «Оногурией». Булгарское царство получило независимость после падения Гёктюркского каганата и ослабления аваров. Булгарское государство появилось в 630 г. на основе объединения тюркских племен. Основатель – Кубрат-хан. Это государство исчезло после смерти Кубрата в результате нашествий со стороны Хазарского каганата.

## - В -

**Византия** – также называется Восточно-Римской империей. Господствовала в Малой Азии и на прилегающих к ней территориях. В 395-ом году римский император поделил Римскую империю между двумя сыновьями. Образовались две империи: *Восточная Римская империя* (или Византийская) со столицей в Константинополе и *Западная Римская империя* со столицей в Риме.

**Восточная Европа** – восточная часть Европы. Охватывает страны, расположенные на территории от Балтийского моря до Адриатического моря: Австрия, Венгрия, Украина, Молдова, Румыния, Балканские страны и др.

**Восточный Туркестан** – восточная часть большого Туркестана, расположенная в средней части Центральной Азии. Историческо-географическое название региона – Синьцзян-Уйгурского автономного района КНР.

## - Г -

**Гандхара** – историческое название культурного центра в Северной Индии с древних времен доисламской эпохи. Территория Гандхары соответствует северным провинциям современного Пакистана.

**Ганьсу** – провинция Китая, территория которой граничит на севере с Монголией, на юге с провинциями Сычуань и Цинхай, на востоке с Нинся-Хуэйским автономным районом, провинцией Шаньси и Центрально-Монгольским автономным регионом, на западе – с Синьцзян-Уйгурским автономным районом КНР.

**Гиндукуш** – горная система в Азии, протяженностью в 800 км, от центральных районов Афганистана до севера Пакистана.

**Гоби** – самая большая пустыня Азии, расположена в Центральной Азии. Охватывает южную часть Монголии и северо-западные районы Китая.

**Гюрган** – историческая область, также называемая «Джурджан»; расположена на северо-востоке Ирана, к юго-востоку от Каспийского моря, в нынешнем регионе Гюлистан.

### - Д -

**Дальний Восток** – общее название стран, расположенных на востоке Азии. К Дальнему Востоку традиционно относят Маньчжурию (Северо-Восточный Китай), Корею и Японию.

**Дешт-и-Кипчак** – историческое персидское название степной зоны (Кипчакская степь), простирающейся от реки Днестр на западе до реки Иртыш на востоке.

**Джалаириды** – династия и одноименное государство, созданное в 1340-х годах на территориях нынешних Ирака, Ирана и одной части Азербайджана. Основатель – Буюк Хасан, который первоначально был вождем тюркомонгольского племени джалаир и занимал высокий пост в государстве Ильханов.

**Джунгария** – засушливый регион в Центральной Азии, расположенный между Алтаем на севере и восточным Тенгри-тагом на юге. Охватывает северную часть Синьцзян-Уйгурского ав-

тономного района КНР (Восточный Туркестан).

**Дон** – одна из больших рек в Российской Федерации. Средневековое тюркское название реки – Тын. Берет исток на юго-востоке от г.Москвы, впадает в Азовское море.

**Дунай** – река в Европе, берет исток в Германии, затем протекает по территориям ряда стран Центральной, Восточной и Южной Европы (Венгрия, Словакия, Румыния, Болгария и др.) и впадает в Черное море.

**Дуньхуан** – исторический регион, расположенный в китайской провинции Ганьсу.

### - Е -

**Евразия** – географический район, охватывающий значительную часть Европы и Азии. Название происходит от сочетания слов «Европа» и «Азия».

**Евфрат** – река, протекающая по территориям Турции, Сирии и Ирака, где она сливается с рекой Тигр и, образуя реку Шатт-эль-Араб, впадает в Персидский залив.

### - З -

**Зороастризм** – одна из древнейших религий, основанная примерно 3500 лет назад, основатель – Заратустра; зороастрийцы верят в существование единого Бога, символом которого является огонь, в связи с чем оказывают особое уважение огню. Зороастризм был широко распространен в Центральной Азии, где до исламской эпохи был наиболее влиятельной религией.

**- И -**

**Иртыш** – река, берущая исток в горах монгольского Алтая и протекающая по северо-восточной части Синьцзян-Уйгурского автономного района КНР, а затем, через озеро Зайсан в Казахстане, дальше в Западную Сибирь.

**Итиль** – другое название реки Волга; протяженность – 3530 км. Берет исток в районе между городами Москвой и Санкт-Петербургом, впадает в Каспийское море. В бассейне реки расположены такие тюркские автономии, как Чувашия, Татарстан и Башкортостан (Российская Федерация).

**Или** – река в Центральной Азии, протекает по юго-восточной части Казахстана и западной части Синьцзян-Уйгурского автономного района КНР.

**Инд** – река, берущая исток на Тибетском плато и протекающая через Восточную Индию к западу до Пакистана, а затем впадающая в Аравийское (Оманское) море.

**- К -**

**Каган** – высший титул правителей тюрко-монгольских государств. Широко использовался в тюрко-монгольской государственной культуре, начиная с эпохи жуань-жуаней (аваров).

**Каганат (каганлык)** – политический союз, охватывающий обширные территории с многочисленными народами.

**Карлуки** – одно из древнетюркских племен. Язык карлуков сыграл важную роль в формировании уйгурского и узбекского языков.

**Карпаты** – горная система в Восточной Европе, расположена на территориях Чехии, Словакии, Украины, Польши и Румынии.

**Кашгар** – исторический город и оазис, расположенный на западе Синьцзян-Уйгурского автономного района КНР.

**Кубань** – крупная река в России, в северо-западной части Северного Кавказа. Берет исток в горах Эльбруса и впадает в Азовское море.

**Кумул** – китайское название Хами. Исторический город-оазис, расположенный на востоке Синьцзян-Уйгурского автономного района КНР, в северо-восточной части Шелкового пути.

**Кыпчаки (кипчаки)** – другое название «куманы». Одно из древнетюркских племен, союз. Язык кипчаков сыграл важную роль в формировании современных кипчакских языков, которые делятся на три группы.

**- М -**

**Мавераннахр** – исторический регион в Центральной Азии, расположенный между реками Джейхун (Амударья) и Сейхун (Сырдарья). В настоящее время этот регион разделен между Казахстаном, Узбекистаном и Туркменистаном. В этом регионе, где получила развитие исламская культура, города Самарканд и Бухара были важными культурными центрами.

**Мамлюкский султанат** – государство в Египте, просуществовавшее с 1171 по 1250 годы. Султанат образовался в результате захвата власти в Каире мамлюками, свергнувшими династию



Айюбидов. На протяжении долгого времени включал в себя территории таких современных государств, как Египет, Сирия, Ирак, КСА (Хиджаз) и Йемен.

**Манихейство** – религия, распространившаяся на территории Персидской империи в III веке. Основателем религии был Мани. Манихейство господствовало в VIII веке, когда оно было провозглашено официальной религией Уйгурского государства.

**Месопотамия** – исторический регион, расположенный на Ближнем Востоке, между реками Тигр и Евфрат. Месопотамия охватывает территории Ирака, северо-восточной Сирии, юго-восточной Анатолии и юго-западной части Ирана.

**Могулистан** – независимое государство, образованное тюркскими племенами, жившими в Жетысу и Мавераннахре в середине XIV века после распада Чагатайского улуса.

**Монголия** – государство в Восточной и Центральной Азии. На севере это государство граничит с Сибирью (Россия), на юге, востоке и западе – с Китаем. В прошлом эта территория находилась под властью великой державы хуннов, а также государств аваров (жуань-жуаней), гёктюрков, уйгуров, кыргызов и кара-китаев. В 1206 году в Монголии под руководством Чингис-хана образовалось первое государство монголов – Монгольская империя.

- О -

**Огузы** – центральноазиатские тюркские племена, состоявшие, согласно «Пре-

данию об Огуз-хане», из 24-х племен, а согласно «Дивану лугат-ат-Тюрк» Махмуда Кашгари – из 22-х племен. Многие современные тюркские народы произошли от огузов.

**Омейяды** – династия, которая правила арабо-мусульманским государством после эпохи четырех халифов (632–661). Государство существовало в 661–750 гг., было уничтожено Аббасидами.

**Онон** – река, длиной в 818 км, на территории между Сибирью (Россия) и Северо-Восточной Монголией.

**Ордос** – регион в южной части Центральной Монголии (автономный район в составе КНР). Включает в себя район, окруженный северным изгибом реки Хуанхэ.

**Орхонская долина** – долина реки Орхон в Центральной Монголии. Река Орхон впадает в Селенгу, которая, в свою очередь, впадает в Байкал.

**Отюкен** – священное место в истории тюрков и монголов, где берет исток река Орхон. В этом регионе располагалась столица Гёктюркского каганата.

- П -

**Парфянское царство** – государство, господствовавшее на северо-востоке Ирана между III веком до н.э. и III веком н.э. Это царство подчинило себе территории современного Ирана, Ирака, Армении, Грузии, Азербайджана, Туркменистана, Афганистана, а также арабские страны и Персидский залив.

## - С -

**Сасанидская империя** – название второй Персидской империи (226–651). Охватывала территории современного Ирана, Ирака, Азербайджана, исторической Северной Индии, восточную часть Турции, часть Сирии, Кавказ, юго-западную часть Центральной Азии и Аравию.

**Саянские горы** – в эпоху Гёктюркского каганата назывались «Когмен». Горная система, расположенная на северо-западе Монголии и на юге Сибири.

**Северная Африка** – название северной части Африки. Сегодня здесь расположены государства Марокко, Алжир, Тунис, Ливия, Египет и Судан.

**Северный Кавказ** – регион на юго-востоке Европы, граничащий с Азией. Входит в состав Российской Федерации. Здесь расположены семь автономных республик (Дагестан, Чеченская Республика, Ингушетия, Северная Осетия, Кабардино-Балкария, Адыгея, Карачаево-Черкесия), а также Краснодарский и Ставропольский края.

**Северное Причерноморье** – регион, охватывающий северное побережье Черного моря, а также бассейны рек Кубань и Дон на юге России, вплоть до Северного Кавказа.

**Северная Индия** – исторический регион, охватывающий северную часть нынешней Индии, а также восточные части Пакистана и Афганистана.

**Семиречье (Джетысу)** – исторический регион в Центральной Азии, доходящий на севере до озера Балхаш, на северо-

востоке до озер Сасыкколь и Алаколь, на востоке до Джунгарского Алатау, на юге и юго-западе до Северного Тенгри-тага.

**Сибирь** – горный и таежный регион в Российской Федерации. На севере от Сибири расположен Северный Ледовитый океан, на востоке – Тихий океан, на юге – Казахстан, Монголия и Маньчжурия (КНР), на западе – Уральские горы. Делится на три региона: Западная Сибирь, Восточная Сибирь и Дальний Восток России.

**Согд** – или Согдиана. Охватывала в Центральной Азии Пенджикент в бассейне реки Зеравшан (Таджикистан), Самарканд и Бухару на территории Узбекистана, области Кеш (Шахрисабз) и Нахшаб (Карши) в бассейне реки Кашкадарья.

**Суй (династия)** – династия, правившая в Китае в 581–618 гг. Воевала с Гёктюрками. Государство Суй в итоге распалось из-за внутренней смуты.

**Сырдарья** – река в Центральной Азии, исторически называемая Сейхун. Берет исток в горах Тенгри-тага и соединяется с реками Нарын в Кыргызстане и Кашкадарья в Ферганской долине, а затем впадает в Аральское море. Протяженность реки составляет 2212 км.

**Талас** – река, берущая исток в Таласской области Кыргызстана, протекает по территории г. Тараз в Казахстане и теряется в песках Моюнкума.

**Тан (династия)** – династия, правившая в Китае в 618-907 гг. В эпоху династии Тан Китай расширил свои территории, установил связи с различными народами, культурами и религиями.

**Тарим** – река в Синьцзян-Уйгурском автономном районе КНР. Протяженность составляет 2 030 км.

**Тенгри-таг** – древнетюркское название; по-китайски – Тянь-Шань. Горная система в Центральной Азии, расположенная на территориях Узбекистана, Казахстана, Кыргызстана, а также в центральной части Синьцзян-Уйгурского автономного района КНР. На севере граничит с Джунгарской низменностью и южными регионами Казахстана, на юго-востоке с Таримской низменностью, на юго-западе с горными системами Гисар и Алай.

**Тенгрианство** – религиозные верования тюрко-монгольских народов древнего периода. Кроме поклонения небу, включает такие элементы, как анимизм, шаманизм и тотемизм.

**Тегин** – тюркский титул, обычно присоединяемый к именам младших членов ханской семьи, «принц крови».

**Тигр** – река, берущая исток в Турции, сливается с Евфратом на территории Ирака, и под общим названием Шатт-эль-Араб впадает в Персидский залив.

**Тие-ле** – общее наименование древнетюркских племен, также «дин-лин», «чие-ле». Первоначально также жили в долине реки Лена в Южной Сибири, на западе от озера Байкал. В III веке до н.э. мигрировали в западном направлении.

**Тохаристан** – средневековое название территории древней Бактрии. Охватывает территории современного Южного Узбекистана, Южного Таджикистана и Северного Афганистана.

**Трансильвания** – историческое название западных и центральных регионов нынешней Румынии. Другое название – Эрдей.

**Туркестан** – историческое название Центральной Азии, простирающейся от низовьев реки Волги (Итиль) и Каспийского моря на западе до Алтайских гор в Монголии на востоке, от гор Гиндукуша, Копетдага и Каракорума на юге до Казахской степи на севере.

**Турфан** – исторический регион в Восточном Туркестане, граничащий на западе с районом Токсун, на северо-западе – с городом Урумчи, на севере – с районом Джимсар, на востоке – с районом Пичан, на юге – с районом Лобнор.

- У -

**Уральские горы** – горная система, частично расположенная в Башкортостане (Российская Федерация), протяженностью от степей Казахстана до Северного Ледовитого океана. Уральские горы разделяют Европу и Азию.

- Ф -

**Факих** – специалист по исламскому праву, исламский юрист.

- Х -

**Хазарское море** – оно же Каспийское море. Имеет свойства и моря и озера. Окружено на западе Азербайджаном и

Россией, на северо-востоке и востоке Казахстаном, на юго-востоке Туркменистаном и на юге Ираном.

**Хазары** – тюркский народ, в 630-965 годах построивший империю между побережьем Волги (Итиль) и Крымским полуостровом.

**Хангайские горы** – в орхонских письменных памятниках обозначены как Кадыркан. Горная система, расположенная в западной и центральной частях Монголии.

**Хань (династия)** – династия, правившая в Китае в 206 г. до н.э. – 220 г. н.э. Ханьская эпоха считается одним из периодов расцвета китайской культуры. Благодаря этой династии нынешние китайцы называют себя «хань-цзу» (нация Хань).

**Хорасан** – исторический регион, охватывающий северо-восточные территории Ирана, северо-западную часть Афганистана и южные районы Туркменистана.

**Хорезм** – исторический регион, расположенный в нижнем бассейне Амударьи. Расположен в основном на территории современного Узбекистана, частично также в Туркменистане.

**Хотан** – исторический регион, расположенный на юго-западе Синьцзян-Уйгурского автономного района КНР.

**Хуанхэ (Желтая река)** – вторая по величине река после Янцзы в Китае и шестая в мире. Эта река, протяженностью в 5464 км, берет исток на западе Китая и протекает до Бохайского залива.

## - Ц -

**Центральная Азия** – в узком значении этот термин означает Казахстан, Узбекистан, Кыргызстан, Туркменистан и Таджикистан. В более широком значении, помимо названных пяти государств, подразумеваются также Афганистан, северная часть Пакистана, Западный Китай (Восточный Туркестан и Тибет), часть Монголии и России, а также северо-восточный Иран (Хорасан).

## - Ч -

**Чу (Шу)** – река в Центральной Азии, протекающая на севере по территории Кыргызстана, а на юге – Казахстана. Протяженность составляет 1300 км.

## - Ш -

**Шад** – титул, использовавшийся в эпоху древнетюркских каганатов. Этот титул присваивался тегинам, т.е. принцам, при их назначении военачальниками.

**Шаньюй** – титул главы государства сюнну (хуннов). Полное название титула – «тенгри кут шаньюй» (кит. «чэнлигугу-чаньюй»). Согласно древнекитайским источникам, этот титул состоит из слов «небо», «сын» и «широкий». Смысл титула – «сын Всевышнего, широкий как небо».

**Шелковый путь** – исторический торговый путь, который берет начало из Китая, проходит через Центральную Азию, и далее через Анатолию (Малая Азия) и Средиземное море – до Европы.



**- Э -**

**Эльбистан** – самый большой район (ильче) в составе региона (иль) Кахраманмараш в Турции. Расположен на стыке Средиземного моря, Центральной и Восточной Анатолии.

**- Ю -**

**Юэчжи** – древний этнос, исконные земли которого находились в Центральной Азии, в горах Тенгри-тага и в регионе Ганьсу. Построили мощное государство на территории провинции Ганьсу (современный Китай) в III веке до н.э.

**- Я -**

**Ябгу** – или «джабгу», титул правителя в древнетюркских государствах. Согласно древней традиции тюркской государственности, главный правитель носил титул «ябгу». Иерархически ябгу стоит на одну ступень ниже кагана.

**Ябгулук** – государственная единица, ограниченная более конкретной территорией, и, как правило, подконтрольная более крупному политическому объединению – каганату.

**ЛАУІН**

## ИСПОЛЬЗОВАННАЯ ЛИТЕРАТУРА

1. Arat R.R. Kutadgu Bilig, I.Metin. – İstanbul: Milli Eğitim Basımevi, 1947.
2. Azərbaycan tarixi. 7 cildə. – Bakı: «Elm», 2007–2008.
3. Əfəndiyev O. Səvəfilər dövləti. – Bakı: «Şərq-Qərb», 2007.
4. Babayar G. Kök Türk Kağanlığı Sikkeleri Katalogu – The Catalogue of coins of Turkic Qaghanate. – Ankara: TİKA, 2007.
5. Ögel B., İslamiyetten Önce Türk Kültür Tarihi. – Ankara: TTK Yayınları, 1984.
6. Bregel Y. An historical atlas of Central Asia. – Leiden – Boston: Brill, 2003.
7. Bünyadov Z. Atabəylər dövləti. – Bakı: «Şərq-Qərb», 2007.
8. Çandarlıoğlu G. Sarı Uygurlar ve Kan-su Bölgesi Kabileleri (9. – 11. Asırlar). – İstanbul, 2004.
9. Divanü Lügat-it Türk Tercümesi. Cilt I-IV. Çev. B.Atalay. – Ankara: TDK yayınları, 1985.
10. Golden P.B.Türk Halkları Tarihine Giriş. Çev. O.Karatay. – Ankara: KaraM, 2002.
11. Genç R.Karahanlı Devlet Teşkilatı. – Ankara: TTK, 2002
12. Gömeç S.Kök Türk Tarihi. – Ankara: TTK, 1997.
13. Herodotos, Herodot Tarihi, Çev. Azra Erhat. – İstanbul: Remzi Kitabevi 1983.
14. Hunkan S. Türk Hakanlığı (Karahanlılar). 2. Baskı. – İstanbul, 2007.
15. İbn Fadlan, Seyahatname, Çev. R. Şeşen. – İstanbul: Bedir Yayınevi, 1995.
16. İnalçık H. Osmanlı İmparatorluğu Klasik Çağ (1300-1600). – İstanbul: Yapı Kredi Yayınları, 2003.
17. Kafesoğlu İ. Türk Milli Kültürü. – İstanbul, 1983.
18. Karoly Czegledy, Bozkır Kavimlerinin Doğu'dan Batı'ya Göçleri, Özne Yayınları, Çev. Erdal Çoban. – İstanbul, 1998.
19. Memmed B.Z., Yusubov Y. Azərbaycan tarixi, I. (Yüksekokullar için ders kitabı). – Bakı: Azərbaycan Devlet Neşriyatı, 1994.
20. Muhammadjonov A. Özbekistan tarixi (IV asırdan XVI asır boşlarigacha kadar). 7. Sınıf. – Toskent: Sharq, 2013.
21. Okur Y. vd. Ortaöğretim. Tarih. 9. Sınıf. Milli Eğitim Bakanlığı. – Ankara: Saray Matbaacılık, 2013.
22. Okur Y. vd. Ortaöğretim. Tarih. 11. Sınıf. Milli Eğitim Bakanlığı. – Ankara: Saray Matbaacılık, 2013.
23. Ortaöğretim 9.Sınıf Tarih Ders Kitabı. – Biryay Yayınları.
24. Saray M. Osmanlı Devletiyle Türkistan Hanlıkları Arasında Siyasi Münasebetler. Ankara: TTK, 1996.
25. Taşağıl A. Gök Tengri'nin Çocukları. Ankara: Bilge Kültür Sanat yayınevi, 2013.
26. Tekin T. Orhon Yazıtları. Kül Tigin, Bilge Kağan, Tonyukuk. – İstanbul: Yıldız Yayınları, 2003 – 144 s.
27. Türkler. Cilt 1-3. İlk Çağ. Editor. Güzel H.S., Çiçek K., Koca S. – Ankara: Yeni Türkiye Yayınları, 2002.

28. Türkler. Cilt 4–6. İlk Çağ. Editor. Güzel H.S., Çiçek K., Koca S. – Ankara: Yeni Türkiye Yayınları, 2002.
29. Sims-Williams N. Bactrian Documents from Northern Afghanistan, I: Legal and Economic Documents. – Oxford University Press, 2000.
30. Sümer F. Oğuzlar (Türkmenler). Tarihleri – Boy Teşkilatı – Destanları. Ankara, 1967.
31. Togan Z.V. Umumi Türk Tarihine Giriş. 3. Baskı. – İstanbul, 1981.
32. Türk Dünyası El Kitabı, Ankara: TKAЕ Yay., C.:1-3, 1992.
33. User H.S. Kök Türk ve Ötüken Uygur Kağanlığı Yazıtları. Söz Varlığı İncelemesi. 1.Baskı. – Konya: Kömen Yayınları, 2009.
34. Абрамзон С.М. Кыргыз жана Кыргызтан тарыхы боюнча тандалма эмгектер. – Бишкек, 1999.
35. Агаджанов С.Г. Очерки истории огузов и туркмен Средней Азии IX – XIII вв. – Ашгабад: Ылым, 1969.
36. Аманжолов К., Рахметов К. Туркі халыктарынын тарихы. Алматы: Білім, 1996.
37. Артамонов М.И. История хазар. – Ленинград: Изд-во Государственного Эрмитажа, 1962.
38. Ахинжанов С.М. Кыпчаки в истории средневекового Казахстана. – Алматы: Гылым, 1995.
39. Бартольд В.В. Двенадцать лекций по истории турецких народов Средней Азии // Сочинения. Т. II. Ч. 2 – Москва: Наука, 1964. – С. 19-194.
40. Барфилд Т. Дж. Опасная граница: кочевые империи и Китай (221 г. До н.э. – 1757 г. н. э.) / Пер. Д.В. Рхлядева, В.Б.Кузнецова: науч. ред. и пред. Д.В.Рхлядева. – Санкт-Петербург, 2009.
41. Бируни, Абу Рейхан. Памятники минувших поколений / Перевод с арабского и примечания М.А. Салье // Бируни. Избранные произведения. Т. 1. – Т., 1957.
42. Бичурин, Н. Я. (Иакинф). Собрание сведений о народах, обитавших в Средней Азии в древние времена. В 3-х томах. – том I–III, – Москва – Ленинград: Изд. АН СССР. 1950.
43. Босворт К.Э. Мусулмон сулолалари. – Тошкент: Фан, 2007.
44. Буниятов З.М. Государство Хорезмшахов-Ануштегинидов (1097–1231). – Москва: Наука, 1986.
45. Владимирцов Б.Я. Общественный строй монголов. Монгольский кочевой феодализм / Работы по истории и этнографии монгольских народов Б. Я. Владимирцов. Сост. Г.И.Слесарчук. – Москва: Восточная литература, 2002.
46. Гафуров Б.Г. Таджики, древнейшая, древняя и средневековая история – Москва: Наука, 1972.
47. Гумилев Л.Н. Древние тюрки. – Москва: Наука, 1967.
48. Дадабоев Х., Хамидов З., Холманова З. Узбек адабий тили тарихи. – Тошкент: Фан, 2007.
49. Досымбаева А. Батыс Турік каганаты казак даласынын мәдени мурасы. – Алматы, 2007.
50. Джуманалиев Т.Д. Очерки политической истории кочевников При-

- тяньшаня с древности до конца XVII ВЕКА. – Бишкек, 2007.
51. Жолдасбаев С. Орта гасырлардагы Казакстан тарихи. 7-сынып. Алматы: Атамұра, 2012.
52. Зиё А. Узбек давлатчилиги тарихи (Энг кадимги даврдан Россия боскинига кадар). – Тошкент: Шарк, 2001.
53. Зув Ю. А. Ранние тюрки: очерки истории и идеологии. – Алматы: Дайк-пресс, 2002.
54. Исхадов Д.М. Тюрко-татарские государства XV–XVI вв. – Казань: Институт истории им. Ш.Марджани АН РТ, 2004.
55. Камолиддин Ш.С. О религиозной принадлежности предков Саманидов // Культурные ценности. 2004-2006. Центральная Азия в прошлом и настоящем. – Санкт-Петербург, 2008. С. 13-21.
56. Кляшторный С.Г., Султанов Т.И. Государство и народы Евразийских степей. Древность и средневековье. – Санкт-Петербург: Петербургское востоковедение, 2004.
57. Крадин Н.Н., Скрынникова Т.Д. Империя Чингис-хана. – Москва: Восточная литература, 2006.
58. Кумекон Б.Е. Гоосударство кимакон IX-XI вв. по арабским источникам. – Алма-Ата: Наука, 1972.
59. Кычанон Е.И. Кочевые государства от гуннов до маньчжурон. – Москва: Восточная литература, 1997.
60. Кюнор Н.В. Китайские известия о народах Южной Сибири, Центральной Азии и Дальнего Востока. – Москва: Изд-во Вост. лит., 1961.
61. Казакстан тарихи (коне заманнан бугинге дейин). Бес томдык. – Алматы: Атамұра, 2010.
62. Мухторов А., Санакулов У. Узбек адабий тили тарихи. – Тошкент: Уки-тувчи, 1995.
63. Рашид-ад-дин. Сборник летописей, Т. I., Кн. 1 / Пер. с персидского Л.А.Хетагурова. – Москва – Ленинград: Изд-во АН СССР, 1952.
64. Трепавлов В.В. Государственный строй Монгольской империи XIII в.: Проблема исторической преемственности. – Москва: Наука, 1993.
65. Ходжаев А. Из истории древних тюрок (сведения древнекитайских источников). – Ташкент: Тафаккур, 2010.
66. Чоротегин Т.К., Омурбеков Т.Н. История Кыргызстана (IX–XVIII вв.): Учеб. Для 7 кл. общеобразовательной сред. Шк. – Бишкек: «Инсанат», 2012.
67. Шонийзов К.Ш. Канг давлати ва Канглилар – Тошкент: Фан, 1990.

LAUIN



BURAXILIŞ MƏLUMATI

**ORTAQ TÜRK TARİXİ – 8**

*Ümumtəhsil məktəblərinin 8-ci sinfi üçün*

***Ortaq türk tarixi fakültativ fənni üzrə***

**DƏRSLİK**

*(Rus dilində)*

**Müəlliflər:**

**Darxan Kızırlı,**

*tarix elmləri doktoru, professor*

**Qaybullu Babayar,**

*tarix elmləri doktoru, dosent*

Nəşriyyat redaktoru **Elşadə Əzizova**

Bədii və texniki redaktor **Abdulla Ələkbərov**

Dizayner **Təhmasib Mehdiyev**

Səhifələyici **Səbinə Məmmədova**

Korrektor **Mətanət Kərimova**

Yığılmağa verilmişdir 24.09.2019. Çapa imzalanmışdır 15.10.2019.

Hesab-nəşriyyat həcmi 9,1. Fiziki çap vərəqi 10,0.

Formatı 70x100 <sup>1</sup>/<sub>16</sub>. Ölçüsü 165x240. Səhifə sayı 160.

Ofset kağızı. Məktəb qarnituru. Şriftin ölçüsü 9-12 pt.

Ofset çapı. Sifariş 144. Tiraj 1359. Pulsuz.

Bakı–2020.

**Nəşriyyatın adı və ünvanı:**

**«Aspoliqraf LTD» MMC**

Bakı, AZ 1052, F.Xoyski küç., 149

**Çap məhsulunu hazırlayanın adı və ünvanı:**

**«Aspoliqraf LTD» MMC**

Bakı, AZ 1052, F.Xoyski küç., 149



БЕСПЛАТНО

ЛАҮІН